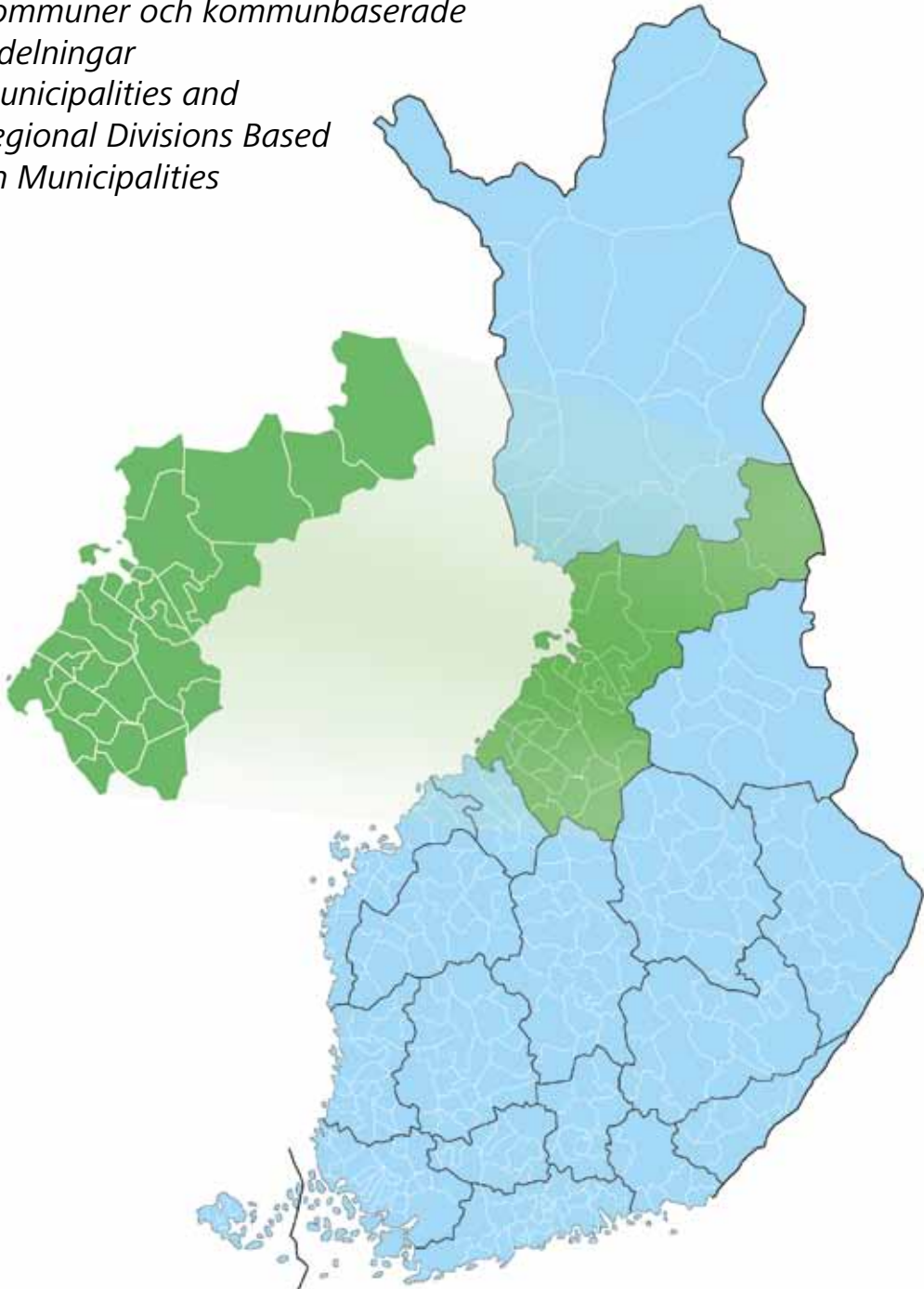


# *Kunnat ja kuntapohjaiset aluejaot 2013*

*Kommuner och kommunbaserade  
indelningar  
Municipalities and  
Regional Divisions Based  
on Municipalities*





# *Kunnat ja kuntapohjaiset aluejaot 2013*

*Kommuner och kommunbaserade indelningar*

*Municipalities and Regional Divisions Based on Municipalities*

*Tiedustelut – Förfrågningar – Inquiries:*

*Miia Huomo  
Anne Väänänen  
09 17 341*

*sähköposti: [luokitukset@tilastokeskus.fi](mailto:luokitukset@tilastokeskus.fi)  
[www.tilastokeskus.fi/luokitukset](http://www.tilastokeskus.fi/luokitukset)*

*© 2013 Tilastokeskus – Statistikcentralen – Statistics Finland*

*Tietoja lainattaessa lähteenä on mainittava Tilastokeskus.  
Uppgifterna får lånas med uppgivande av Statistikcentralen som källa.  
Quoting is encouraged provided Statistics Finland is acknowledged as the source.*

*ISSN 1797–5646  
= Käsikirjoja  
ISSN 2242–587X (pdf)  
ISBN 978–952–244–424–0 (pdf)  
ISSN 1457–2559 (print)  
ISBN 978–952–244–399–1 (print)*

## *Alkusanat*

*Kunnat ja kuntapohjaiset aluejaot 2013* -julkaisussa esitellään yleisimmät tilastoissa käytettävät kuntapohjaiset alueluokitukset. Kirja sisältää kuntajaon lisäksi seutukunnat, maakunnat, suuralueet, aluehallintovirastot (AVI), elinkeino-, liikenne- ja ympäristökeskukset (ELY-keskukset), tilastollisen kuntaryhmittelyn sekä kielisuhdeluokituksen.

Erilaisten luokitusten ja tunnusjärjestelmien julkaisemisen tarkoituksena on edistää tilastojen käsitteellistä selkeyttä ja vertailukelpoisuutta. Tilastoinnin lisäksi kuntien luo-

kitusjärjestelmä soveltuu käytettäväksi myös muissa tietojärjestelmissä.

Alueluokituksia sekä tätä julkaisua koskevia tiedusteluja ja kehittämis ehdotuksia ottavat vastaan Miia Huomo, p. (09) 1734 3256, ja Anne Väänänen, p. (09) 1734 2695.

*Kunnat ja kuntapohjaiset aluejaot 2013* -julkaisun sisältämät luokitukset ovat saatavilla myös Tilastokeskuksen Internet-sivuilla osoitteessa [www.tilastokeskus.fi/luokitukset](http://www.tilastokeskus.fi/luokitukset).

Helsingissä helmikuussa 2013

*Hilkka Vihavainen*

*Saija Ylönen*

## Förord

I publikationen *Kommuner och kommunbaserade indelningar 2013* presenteras de vanligaste kommunindelningar som används inom statistik. Handboken innehåller utöver kommunindelningen också de ekonomiska regionerna, landskapen, storområdena, regionförvaltningsverken (RFV), närings-, trafik- och miljöcentralerna (ELY-centralerna), den statistiska kommungrupperingen samt den språkliga indelningen.

Syftet med publiceringen av olika klassificeringar och kodsystém är att göra statistiken begreppsmässigt klarare och mer jämförbar. Systemet för kommunindelning kan utöver i

statistikföring också användas i andra datasystem.

Vi tar gärna emot frågor och förbättringsförslag som gäller de regionala indelningarna och denna publikation. Vänligen tag kontakt med Miia Huomo, tfn (09) 1734 3256, eller Anne Väänänen, tfn (09) 1734 2695.

*Klassificeringarna i publikationen Kommuner och kommunbaserade indelningar 2013* finns också på Statistikcentralens webbplats på adressen [www.stat.fi/klassificeringar](http://www.stat.fi/klassificeringar).

Helsingfors i februari 2013

*Hilkka Vihavainen*

*Saija Ylönen*

## Foreword

The publication *Municipalities and Regional Divisions Based on Municipalities 2013* presents the most commonly used regional classifications based on municipalities applied in statistics. In addition to the division into municipalities, the handbook also includes sub-regional units, regions, major regions, regional state administrative agencies (AVI), centres for economic development, transport and the environment (ELY Centres), the statistical grouping of municipalities and the language distribution.

The purpose in publishing classifications and identification systems is to improve the conceptual coherence and comparability of

statistical data. This system of classification into municipalities is such that it can as easily be applied in other information systems as in statistical systems.

All inquiries on regional classifications and on this publication as well as comments are welcome and can be addressed to Ms Miia Huomo, tel. +358 9 1734 3256 or Ms Anne Väänänen, tel. +358 9 1734 2695.

The data in this issue of the *Municipalities and Regional Divisions Based on Municipalities 2013* handbook are also available on Statistics Finland's Internet pages under [www.stat.fi/classifications](http://www.stat.fi/classifications).

Helsinki, February 2013

*Hilkka Vihavainen*

*Saija Ylönen*

# Sisällys – Innehåll – Contents

Alkusanat . . . . .	3
Förord . . . . .	4
Foreword . . . . .	5
Johdanto . . . . .	9
Inledning . . . . .	13
Introduction . . . . .	17

## **Taulukot – Tabeller – Tables**

1. Suuralueet – Storområdena – <i>Major regions</i> . . . . .	22
2. Maakunnat – Landskapen – <i>Regions</i> . . . . .	24
3. Seutukunnat – De ekonomiska regionerna – <i>Sub-regional units</i> . . . . .	26
4. Aluehallintovirastot (AVI) – Regionförvaltningsverken (RFV)– <i>Regional State Administrative Agencies (AVI)</i> . . . . .	28
5. Elinkeino-, liikenne- ja ympäristökeskukset (ELY-keskukset) – Närings-, trafik- och miljöcentralerna (ELY-centralerna) – <i>Centres for Economic Development, Transport and the Environment (ELY Centres)</i> . . . . .	30
6. Tilastollinen kuntaryhmitys – Statistisk kommungruppering – <i>Statistical grouping of municipalities</i> . . . . .	32
7. Kielisuhde – Språklig indelning – <i>Language distribution</i> . . . . .	34
8. Kunnat aakkos- ja numerojärjestyksessä – Kommunerna i alfabetisk ordning och i nummerordning – <i>Alphabetical and numerical classification of municipalities</i> . . . . .	37
9. Kunnat suuralueittain, maakunnittain ja seutukunnittain – Kommunerna efter storområde, landskap och ekonomisk region – <i>Municipalities by major region, region and subregional unit</i> . . . . .	49
10. Kunnat maakunnan ja tilastollisen kuntaryhmituksen mukaan – Kommunerna efter landskap och statistisk kommungruppering – <i>Municipalities by region and statistical grouping of municipalities</i> . . . . .	55
11. Kunnat aluehallintoviraston mukaan – Kommunerna efter regionförvaltningsverken – <i>Municipalities by Regional State Administrative Agencies</i> . . . . .	61
12. Kunnat ELY-keskuksittain – Kommunerna efter ELY-centralen – <i>Municipalities by ELY Centre</i> . . . . .	65

## **Kartat – Kartor – Maps**

1. Suuralueet – Storområdena – <i>Major regions</i> . . . . .	23
2. Maakunnat – Landskapen – <i>Regions</i> . . . . .	25
3. Seutukunnat – De ekonomiska regionerna – <i>Sub-regional units</i> . . . . .	27
4. Aluehallintovirastot (AVI) – Regionförvaltningsverken (RFV) – <i>Regional State Administrative Agencies (AVI)</i> . . . . .	29
5. Elinkeino-, liikenne- ja ympäristökeskukset (ELY-keskukset) – Närings-, trafik- och miljöcentralerna (ELY-centralerna) – <i>Centres for Economic Development, Transport and the Environment (ELY Centres)</i> . . . . .	31
6. Tilastollinen kuntaryhmitys – Statistisk kommungruppering – <i>Statistical grouping of municipalities</i> . . . . .	33
7. Kielisuhde – Språklig indelning – <i>Language distribution</i> . . . . .	35



**Liitteet – Bilagor – Appendices**

1.	Lakkautetut kunnat aakkosjärjestyksessä – Upplösta kommuner i alfabetisk ordning – <i>Abolished municipalities in alphabetical order</i> . . . . .	70
2.	Lakkautetut kunnat lakkauttamisjärjestyksessä – Upplösta kommuner i den ordning de upplösts – <i>Abolished municipalities in order of abolition</i> . . . . .	78
3.	Kuntien nimenmuutokset aakkosjärjestyksessä – Kommunernas namnändringar i alfabetisk ordning – <i>Changed names of municipalities in alphabetical order</i> . . . . .	86
4.	Kuntien nimenmuutokset muutosajankohdan mukaan – Kommunernas namnändringar efter ändringstidpunkt – <i>Name changes of municipalities according to time of change</i> . . . . .	88
5.	Suomen NUTS-alueet – NUTS-regionerna i Finland – <i>NUTS regions of Finland</i> . . . . .	90



# Johdanto

*Kunnat ja kuntapohjaiset aluejaot 2013* -käsi- kirja sisältää kuntajaon lisäksi vuosittain tarkistettavat ja päivitettävät perusalueluokitukset: seutukunnat, maakunnat, suuralueet, aluehallintovirastot (AVI), elinkeino-, liikenne- ja ympäristökeskukset (ELY-keskukset), tilastollisen kuntaryhmittymisen ja kielisuhde- luokituksen. Mukana on lisäksi luettelo kuntien nimenmuutoksista ja lakkautetuista kun- nista liitoskuntineen sekä taulukko Suomen NUTS-alueista, niiden kansallisista ja Eurostatin käyttämistä tunnuksista sekä niiden nimi-istä.

Kunnat, seutukunnat, maakunnat ja tilas- tollinen kuntaryhmittymys ovat ensisijaiset Suo- men tilastotoimissa käytettävät alueluoki- tukset.

**Taulukko 1:**  
**Alueiden määrä Suomessa vuonna 2013**

Kuntia	320
Suuralueita	5
Maakuntia	19
Seutukuntia	70
Aluehallintovirastoja	7*
Elinkeino-, liikenne- ja ympäristökeskuksia	16*

\* Ml. Ahvenanmaa

## Kunnat

Kunta on tietyn alueen ja sen asukkaiden muodostama yhteisö. Kunta on rajoiltaan määrätty alue niin, että kunkin kunnan toi- minta kohdistuu sen alueeseen, siellä asuviin ja oleskeleviin ihmisiin ja siellä tapahtuvaan toimintaan. Uusien kuntien perustamisesta päättää valtioneuvosto ja uusista kunnanume- roista valtiovarainministeriön kuntaosasto.

Vuonna 1995 voimaan tullut kuntalaki<sup>1</sup> tuntee virallisena kuntamuotona vain kun- nan, mutta kunta voi käyttää kaupunki-nimi- tystä, jos se itse katsoo täyttävänsä kaupunki- maiselle yhdyskunnalle asetettavat vaatimuk- set.

## Maakunnat

Maakunta on alue, johon kuuluvat kunnat muodostavat toiminnallisesti ja taloudellisesti sekä alueen suunnittelun kannalta tarkoituk- senmukaisen kokonaisuuden. Maakuntien lii- tot huolehtivat aluekehitysviranomaisina alu- eensa kuntien edunvalvonnasta ja toimialu- eensa alueellisesta kehittämisestä.

Maakuntien lukumäärästä, alueista ja ni- mistä päättää valtioneuvosto asianomaisia maakuntien liittoja ja kuntia kuultuaan. Maa- kuntien suomen- ja ruotsinkieliset nimet on virallistettu valtioneuvoston päätöksellä 26.2.1998, ja ne astuivat voimaan 1.3.1998. Englanninkielisissä nimissä Tilastokeskus noudattaa sisäasiainministeriön suositusta<sup>2</sup>.

Kun maakunnan nimeen yhdistetään yleiskäsitteenä sana maakunta, on rakenne seuraava:

Etelä-Pohjanmaan maakunta – landskapet Södra Österbotten – (the) region of South Ostrobothnia.

## Seutukunnat

Seutukunnat ovat kahden tai useamman kun- nan muodostamia aluekokonaisuuksia, jotka on määritelty aluepoliittisen tukialuejaon pe- rusalueiksi. Seutukuntien muodostamisen kriteereinä on käytetty kuntien välistä yhteis- työtä, työssäkäyntiä ja liikenneyhteyksiä<sup>3</sup>.

1 Kuntalaki 17.3.1995/365.

2 Sisäasiainministeriö 4.1.1999, Dnro 4/32/98.

3 Laki alueiden kehittämisestä 602/2002.

Seutukuntajako otettiin käyttöön vuonna 1994. Työ- ja elinkeinoministeriö vahvistaa seutukuntajaon, mutta seutukunnat päättävät itse nimestään. Seutukuntien ruotsinkielisistä nimistä ei ole virallista päätöstä tai suositusta. Tilastokeskus on käyttänyt seutukuntanimien ruotsinnoksissa pääsääntöisesti kuntien kielisuhteeseen perustuvaa käytäntöä. Tilastokeskus ja työ- ja elinkeinoministeriö ovat sopineet käytettävistä seutukuntatunnuksista.

Kun seutukunnan nimeen yhdistetään yleiskäsitteenä sana seutukunta, on rakenne seuraava:

Helsingin seutukunta – Helsingfors ekonomiska region – (the) sub-regional unit of Helsinki.

### *Aluehallintovirastot (AVI)*

Valtion aluehallintoyksikköinä toimivat aluehallintovirastot aloittivat toimintansa 1.1.2010. Aluehallintovirastojen lukumäärästä, toimialueista, nimistä ja toimipaikoista säädetään valtioneuvoston asetuksella. Aluehallintovirastojen yleishallinnollinen ohjaus kuuluu valtiovarainministeriölle, ja niiden toiminnallisesta ohjauksesta vastaavat muut ministeriöt kukin omilla toimialoillaan.<sup>1</sup>

Aluehallintovirastoilla on viisi vastuualuetta: peruspalvelut, oikeusturvat ja luvat; työsuojelu; ympäristöluvat; pelastustoimi ja varautuminen; sekä poliisitoimi. Ahvenanmaan maakunnassa on vastaavana valtionhallinnon viranomaisena Ahvenanmaan valtionvirasto.

Kun aluehallintoviraston nimeen yhdistetään yleiskäsitteenä sana aluehallintovirasto, on rakenne seuraava:

Etelä-Suomen aluehallintovirasto – Södra Finlands regionförvaltningsverk – Southern Finland Regional State Administrative Agency.

### *Elinkeino-, liikenne - ja ympäristökeskukset (ELY-keskukset)*

Elinkeino-, liikenne - ja ympäristökeskukset aloittivat toimintansa 1.1.2010. Ne muodostuvat maakunnista ja maakuntien yhdistelystä. Keskukset ovat valtion elimiä ja hoitavat entisten työ- ja elinkeinokeskusten, alueellisten ympäristökeskusten, tiepiirien ja lääninhallitusten täytäntöönpano- ja kehittämistehtäviä. Elinkeino-, liikenne- ja ympäristökeskusten yleishallinnollinen ohjaus kuuluu työ- ja elinkeinoministeriölle.<sup>2</sup>

Kun elinkeino-, liikenne - ja ympäristökeskuksen nimeen yhdistetään yleiskäsitteenä lyhenne ELY-keskus, on rakenne seuraava:

Pirkanmaan ELY-keskus – Birkalands ELY-central – Pirkanmaa ELY Centre.

### *Tilastollinen kuntaryhmitys*

Tilastokeskuksessa kehitetty tilastollinen kuntaryhmitys on ollut käytössä vuodesta 1989 lähtien. Se kuvaa kuntia kaupunkimaisuuden ja maaseutumaisuuden mukaan, ja kunnat jaetaan siinä taajamaväestön osuuden ja suurimman taajaman väkiluvun perusteella kaupunkimaisiin, taajaan asuttuihin ja maaseutumaisiin kuntiin. Luokitus perustuu vuonna 2012 tehtyyn taajamarajaukseen ja kunnan taajamaväkitietoon vuodelta 2011. Taajamarajaus tuotetaan Suomen ympäristökeskuksessa vuosittain. Tilastollinen kuntaryhmitys tarkastetaan vuosittain kaikkien kuntien osalta viimeisimmän taajamarajauksen mukaisesti.

Tilastollisen kuntaryhmittelyn tarkempi määrittely löytyy taulukosta 6.

1 Laki aluehallintovirastoista, 20.11.2009. Valtioneuvoston asetus aluehallintovirastoista, 20.11.2009.

2 Laki elinkeino-, liikenne- ja ympäristökeskuksista, 20.11.2009. Valtioneuvoston asetus elinkeino-, liikenne- ja ympäristökeskuksista, 20.11.2009.

## Kielisuhde

Kielisuhde jakaa kunnat yksikielisiin suomen- tai ruotsinkielisiin kuntiin sekä kaksikielisiin kuntiin, joissa enemmistön kieli voi olla joko suomi tai ruotsi. Näin luokkia on yhteensä neljä. Valtioneuvosto määrää kuntien suomen-, ruotsin- tai kaksikielisyydestä kymmeneksi vuodeksi kerrallaan. Viimeisin päätös koskee vuosia 2013–2022<sup>1</sup>.

## Suuralueet ja NUTS-luokitus

Suuralueita on Suomessa viisi. Suuraluejako perustuu Euroopan parlamentin ja neuvoston NUTS-luokitusasetukseen<sup>2</sup>.

NUTS<sup>3</sup> -luokitus on kolmitasoinen hierarkkinen alueluokitus, jota käytetään Euroopan unionin tilastovirastoon Eurostatiin lähetettävissä tilastoissa. NUTS-luokituksen taso 1 tarkoittaa Suomen kohdalla jakoa Manner-Suomeen ja Ahvenanmaahan. NUTS 2 -taso vastaa kansallista suuraluejakoa ja NUTS 3 maakuntajakoa. NUTS-luokituksella on omat kansainväliset koodinsa.

NUTS-asetuksen mukaisesti EU:n yhteistä tilastollisten alueiden luokitusta NUTSia tarkistetaan enintään kerran kolmessa vuodessa.

Vuoden 2012 alusta astui voimaan uusi NUTS -alueluokitus<sup>4</sup>, joka toi muutoksia seitsemän maan (Alankomaat, Iso-Britannia, Italia, Kreikka, Latvia, Saksa ja Suomi) aluejakoihin.

Suomessa suurin muutos tapahtui NUTS 2 -aluejaossa. Entinen Etelä-Suomi (FI18) ja kaantui kahteen osaan: Helsinki-Uusimaahan (FI1B) ja Etelä-Suomeen (FI1C). Lisäksi entiset Pohjois-Suomi (FI1A) ja Itä-Suomi (FI13) yhdistyivät yhdeksi alueeksi, jonka nimeksi tuli Pohjois- ja Itä-Suomi (FI1D). Muutosten jälkeen Manner-Suomessa on edelleen neljä NUTS 2-aluetta.

NUTS 3-tasolla Suomesta väheni yksi alue, kun Uusimaa ja Itä-Uusimaa maakuntina yhdistyivät ja muodostivat uuden NUTS 3-alueen Helsinki-Uusimaa (FI1B1). NUTS 2 -aluetason muutokset aiheuttivat koodiston ja nimistön muutoksia NUTS 3 tasolla.

Suomen NUTS 1-3 -aluetasojen luokitukset ja Eurostatin niistä käyttämät koodit esitetään liitteessä 5.

NUTS-luokituksessa alueille annetaan omat koodit, jotka poikkeavat Suomen kansallisista koodeista. Suomalaisissa tietojärjestelmissä ja tilastoinnissa käytetään kansallisia aluekoodistoja, kuten valtiovarainministeriön kuntaosaston antamaa kunnanumerointia ja kansallisia maakuntakoodeja.

Kun suuralueen nimeen yhdistetään yleiskäsitteenä sana suuralue, on rakenne seuraava:

Länsi-Suomen suuralue – Västra Finlands storområde – (the) major region of Western Finland.

## Muutokset 1.1.2013 lähtien

### Kunnat

Töysä (863) ja Alavus (010) yhdistyivät. Uuden kunnan nimi on Alavus, ja sen kunnanumero on 010.

Kesälahti (248) ja Kitee (260) yhdistyivät. Uuden kunnan nimi on Kitee, ja sen kunnanumero on 260.

Nilsinä (534) ja Kuopio (297) yhdistyivät. Uuden kunnan nimi on Kuopio, ja sen kunnanumero on 297.

Karjalohja (223), Nummi-Pusula (540) ja Lohja (444) yhdistyivät. Uuden kunnan nimi on Lohja, ja sen kunnanumero on 444.

Ristiina (696), Suomenniemi (775) ja Mikkeli (491) yhdistyivät. Uuden kunnan nimi on Mikkeli, ja sen kunnanumero on 491.

Haukipudas (084), Kiiminki (255), Oulunsalo (567), Yli-Ii (972) ja Oulu (564)

1 Valtioneuvoston asetus kuntien kielellisestä asemasta vuosina 2013–2022, 13.12.2012.

2 Euroopan parlamentin ja neuvoston asetus (EY) N:o 1059/2003. Komission asetus (EY) N:o 31/2011.

3 Nomenclature des Unités Territoriales Statistiques; tilastollisten alueyksiköiden nimikkeistö.

4 ks. [http://epp.eurostat.ec.europa.eu/portal/page/portal/nuts\\_nomenclature/introduction](http://epp.eurostat.ec.europa.eu/portal/page/portal/nuts_nomenclature/introduction)

yhdistyivät. Uuden kunnan nimi on Oulu, ja sen kunnanumero on 564.

Vihanti (926) ja Raahe (678) yhdistyivät. Uuden kunnan nimi on Raahe, ja sen kunnanumero on 678.

Kiikoinen (254) ja Sastamala (790) yhdistyivät. Uuden kunnan nimi on Sastamala, ja sen kunnanumero on 790.

Kerimäki (246), Punkaharju (618) ja Savonlinna (740) yhdistyivät. Uuden kunnan nimi on Savonlinna, ja sen kunnanumero on 740.

Vähäkyrö (942) ja Vaasa (905) yhdistyivät. Uuden kunnan nimi on Vaasa, ja sen kunnanumero on 905.

### **Seutukunnat**

Nilsia (534) liittyi Kuopioon (297), jolloin entisen Nilsian kunnan alue siirtyi Koillis-Savon seutukunnasta (113) Kuopion seutukuntaan (112).

Suomenniemi (775) liittyi Mikkeliin (491), jolloin entisen Suomenniemen kunnan alue siirtyi Lappeenrannan seutukunnasta (091) Mikkelin seutukuntaan (101).

Yli-Ii (972) liittyi Ouluun (564), jolloin entisen Yli-Iin kunnan alue siirtyi Oulunkaaren seutukunnasta (173) Oulun seutukuntaan (171).

Kiikoinen (254) liittyi Sastamalaan (790), jolloin entisen Kiikoisen kunnan alue siirtyi Pohjois-Satakunnan seutukunnasta (044) Lounais-Pirkanmaan seutukuntaan (068).

Vähäkyrö (942) liittyi Vaasaan (905), jolloin entisen Vähänkyrön kunnan alue siirtyi Kyrönmaan seutukunnasta (151) Vaasan seutukuntaan (152).

### **Maakunnat**

1.1.2013 kuntaliitosten seurauksena entisen Suomenniemen kunnan (775) alue siirtyi

Etelä-Karjalan maakunnasta (09) Etelä-Savon maakuntaan (10) ja entisen Kiikoisen kunnan (254) alue siirtyi Satakunnan maakunnasta (04) Pirkanmaan maakuntaan (06).

### **Aluehallintovirastot (AVI)**

1.1.2013 kuntaliitosten seurauksena entisen Suomenniemen kunnan (775) alue siirtyi Etelä-Suomen AVI-alueelta (1) Itä-Suomen AVI-alueelle (3) ja entisen Kiikoisen kunnan (254) alue siirtyi Lounais-Suomen AVI-alueelta (2) Länsi- ja Sisä-Suomen AVI-alueelle (4).

### **Elinkeino-, liikenne- ja ympäristökeskukset (ELY-keskukset)**

1.1.2013 kuntaliitosten seurauksena entisen Suomenniemen kunnan (775) alue siirtyi Kaakkois-Suomen ELY -keskuksesta (06) Etelä-Savon ELY -keskukseen (07) ja entisen Kiikoisen kunnan (254) alue siirtyi Satakunnan ELY -keskuksesta (03) Pirkanmaan ELY -keskukseen (05).

### **Suuralueet**

1.1.2013 kuntaliitosten seurauksena entisen Suomenniemen kunnan (775) alue siirtyi Etelä-Suomen suuralueelta (2) Pohjois- ja Itä-Suomen suuralueelle (4).

### **Tilastollinen kuntaryhmitys**

Nurmijärvi (543) muuttui Kaupunkimaisesta kunnasta (1) Taajaan asutuksi kunnaksi (2).

Ikaalisen (143) ja Kokemäen (271) kuntaryhmitys muuttui Taajaan asutusta (2) Maa-seutumaiseksi kunnaksi (3).

Liminka (425) muuttui Maaseutumaisesta kunnasta (3) Taajaan asutuksi kunnaksi (2).

# Inledning

Handboken *Kommuner och kommunbaserade indelningar 2013* innehåller utöver kommunindelningen också de regionala grundindelningar som revideras och uppdateras årligen: de ekonomiska regionerna, landskapen, storområdena, regionförvaltningsverken (RFV), närings-, trafik- och miljöcentralerna (ELY-centralerna), den statistiska kommungrupperingen och den språkliga indelningen. I handboken finns också en förteckning över kommunernas namnändringar och de upplösta kommunerna samt en tabell över Finlands NUTS-områden, inklusive deras nationella koder, Eurostats koder och deras namn.

Kommunerna, de ekonomiska regionerna, landskapen och den statistiska kommungrupperingen är de viktigaste områdesindelningar som används inom statistikväsendet i Finland.

**Tabell 1:**  
Antal områden i Finland år 2013

Kommuner	320
Storområden	5
Landskap	19
Ekonomiska regioner	70
Regionförvaltningsverk	7*
Närings-, trafik- och miljöcentraler	16*

\* Inkl. Åland

## Kommuner

En kommun är ett samhälle som bildas av ett visst område och dess invånare. En kommun är till sina gränser ett begränsat område på så sätt att varje kommuns verksamhet inriktas på det egna området, på de personer som bor och vistas där och på verksamheten i kommunen. Statsrådet beslutar om inrättandet av

nya kommuner och kommunavdelningen vid finansministeriet om de nya kommunnumren.

Den kommunallag<sup>1</sup> som trädde i kraft år 1995 känner som officiell kommunform bara kommunen, men kommunen kan använda benämningen stad, om den själv anser sig uppfylla de krav som ställs på ett urbant samhälle.

## Landskap

Ett landskap är ett område där kommunerna bildar en ändamålsenlig helhet beträffande verksamhet och ekonomi samt områdets planering. Landskapsförbunden har i egenskap av regionalutvecklingsmyndighet hand om kommunernas intressebevakning inom området och om den regionala utvecklingen.

Statsrådet fattar beslut om antalet landskap, om områdena och namnen efter att ha hört de berörda landskapsförbunden och kommunerna. Enligt statsrådets beslut 26.2.1998 om landskap trädde de officiella namnen på landskapen i kraft på finska och svenska 1.3.1998. När det gäller namnen på engelska följer Statistikcentralen inrikesministeriets rekommendation.<sup>2</sup>

Då allmänbegreppet landskap kombineras med namnet på landskapet, är strukturen på svenska följande:

landskapet Södra Österbotten.

## Ekonomiska regioner

De ekonomiska regionerna är områden, som består av två eller flera kommuner och som definierats som basområden för den regionalpolitiska stödområdesindelningen. Som kriterier för bildandet av ekonomiska regioner har

1 Kommunallagen 17.3.1995/365.

2 Inrikesministeriet 4.1.1999, Dnr 4/32/98.

man använt samarbete, sysselsättning och trafikförbindelser mellan kommunerna.<sup>1</sup>

Indelningen i ekonomiska regioner började användas år 1994. Arbets- och näringsministeriet fastställer indelningen i de ekonomiska regionerna, men regionerna bestämmer själva om sina namn. Officiella beslut eller rekommendationer om de ekonomiska regionernas svenskspråkiga namn finns inte. Vid översättningen av namnet på områdena till svenska har Statistikcentralen utgått från språkförhållandet i kommunen. Statistikcentralen och arbets- och näringsministeriet har kommit överens om vilka beteckningar som skall användas för de ekonomiska regionerna.

Då allmänbegreppet ekonomisk region kombineras med namnet på regionen, är strukturen på svenska följande:

Helsingfors ekonomiska region.

### *Regionförvaltningsverken (RFV)*

Regionförvaltningsverken som fungerar som statens regionala förvaltningsenheter inledde sin verksamhet 1.1.2010. I fråga om antalet regionförvaltningsverk och deras verksamhetsområden, namn och verksamhetsställen föreskrivs genom förordning av statsrådet. Finansministeriet sköter den allmänna administrativa styrningen av regionförvaltningsverken och övriga ministerier svarar för styrningen av regionförvaltningsverkens verksamhet inom de egna verksamhetsområdena.<sup>2</sup>

Regionförvaltningsverken har fem ansvarsområden: basservicen, rättsskyddet och tillstånden; arbetarskyddet; miljötillstånden; räddningsväsendet och beredskapen; samt polisväsendet. I landskapet Åland är motsvarande myndighet inom statsförvaltningen Statens ämbetsverk på Åland.

Då allmänbegreppet regionförvaltningsverk kombineras med namnet på regionför-

valtningsverket är strukturen på svenska följande:

Södra Finlands regionförvaltningsverk

### *Närings-, trafik- och miljöcentralerna (ELY-centralerna)*

Närings-, trafik- och miljöcentralerna (ELY-centralerna) inledde sin verksamhet 1.1.2010. De består av landskap och landskapssammanslagningar. Centralerna är statliga organ och sköter de f.d. arbets- och näringscentralernas, de regionala miljöcentralernas, vägdistriktens och länsstyrelsernas verkställighets- och utvecklingsuppgifter. Arbets- och näringsministeriet sköter den allmänna administrativa styrningen av närings-, trafik- och miljöcentralerna.<sup>3</sup>

Då förkortningen ELY-central kombineras med namnet på närings-, trafik- och miljöcentralen är strukturen på svenska följande:

Birkalands ELY-central

### *Statistisk kommungruppering*

Den statistiska kommungruppering som utvecklats vid Statistikcentralen har varit i bruk sedan år 1989. Där indelas kommunerna på basis av tätortsbefolkningens andel och folkmängden i den största tätorten i urbana kommuner, tätortskommuner samt landsbygdskommuner. Indelningen baserar sig på tätortsavgränsningen från år 2012 och på uppgiften om kommunens tätortsbefolkning från år 2011. Kommunavgränsningen produceras årligen av Finlands miljöcentral. Den statistiska kommunindelningen revideras årligen för alla kommuners del i enlighet med den senaste tätortsavgränsningen.

En mer detaljerad definition av den statistiska kommungrupperingen finns i tabell 6.

1 Lag om regional utveckling 602/2002.

2 Lag om regionalförvaltningsverken, 20.11.2009. Statsrådets förordning om regionalförvaltningsverken, 20.11.2009.

3 Lag om närings-, trafik- och miljöcentralerna, 20.11.2009. Statsrådets förordning om närings-, trafik- och miljöcentralerna, 20.11.2009.



## Språklig indelning

Språkförhållandet indelar kommunerna i enspråkigt finska eller enspråkigt svenska kommuner samt tvåspråkiga kommuner, där flertalets språk är finska eller svenska. Grupperna är därmed sammanlagt fyra. Statsrådet beslutar om kommunerna skall anses vara finsk- eller svenskspråkiga eller tvåspråkiga. Beslutet gäller för tio år i sänder. Det senaste beslutet gäller åren 2013–2022.<sup>1</sup>

## Storområdena och NUTS-indelningen

I Finland finns det fem storområden. Indelningen i storområden bygger på Europaparlamentets och rådets förordning om NUTS-indelningen.<sup>2</sup>

NUTS<sup>3</sup>-indelningen är en hierarkisk områdesindelning i tre nivåer och den används i statistik som levereras till EU:s statistikbyrå Eurostat. Nivå 1 i NUTS-indelningen avser för Finlands del en indelning i Fasta Finland och Åland. NUTS 2-nivån motsvarar den nationella storområdesindelningen och NUTS 3-nivån landskapsindelningen. NUTS-indelningen har sina egna internationella koder. Enligt NUTS-förordningen justeras NUTS, EU:s gemensamma klassificering av statistiska områden, högst vart tredje år.

Den nya NUTS-områdesindelningen<sup>4</sup> trädde i kraft vid början av år 2012. Den förde med sig ändringar i områdesindelningen för sju länder (Finland, Grekland, Italien, Lettland, Nederländerna, Storbritannien och Tyskland).

I Finland gjordes den största ändringen i NUTS 2-områdesindelningen. Tidigare Södra Finland (FI18) uppdelades i två delar: Helsingfors-Nyland (FI1B) och Södra Finland (FI1C). Dessutom slogs tidigare Norra Finland (FI1A) och Östra Finland (FI13) samman till

ett område med namnet Norra och Östra Finland (FI1D). Efter ändringarna har Fasta Finland fortfarande fyra NUTS 2-områden.

På NUTS 3-nivån har Finland ett område färre, då landskapen Nyland och Östra Nyland slogs samman och bildade ett nytt NUTS 3-område Helsingfors-Nyland (FI1B1). Ändringarna på NUTS 2-nivån orsakade ändringar i koder och nomenklatur på NUTS 3-nivå.

Finlands NUTS-indelning på nivåerna 1–3 och Eurostats koder visas i bilaga 5.

I NUTS-indelningen ges områdena egna koder som avviker från Finlands nationella koder.

I finländska datasystem och i statistikföring används nationella områdeskoder, t.ex. kommunnumrering och nationella landskapskoder som getts av kommunavdelningen vid finansministeriet.

Då allmänbegreppet storområde kombineras med namnet på storområdet, är strukturen på svenska följande:

Västra Finlands storområde.

## Ändringar 1.1.2013

### Kommuner

Töysä (863) och Alavus (010) sammanslogs. Den nya kommunen heter Alavus och dess kommunnummer är 010.

Kesälahti (248) och Kitee (260) sammanslogs. Den nya kommunen heter Kitee och dess kommunnummer är 260.

Nilsia (534) och Kuopio (297) sammanslogs. Den nya kommunen heter Kuopio och dess kommunnummer är 297.

Karislojo (223), Nummi-Pusula (540) och Lojo (444) sammanslogs. Den nya kommunen heter Lojo och dess kommunnummer är 444.

Ristiina (696), Suomenniemi (775) och S:t Michel (491) sammanslogs. Den nya

1 Statsrådets förordning om kommunernas språkliga status åren 2013–2022, 13.12.2012.

2 Europaparlamentets och rådets förordning (EG) nr 1059/2003. Kommissionens förordning (EG) nr 31/2011.

3 Nomenclature des Unités Territoriales Statistiques; nomenklatur för statistiska regionala enheter.

4 se. [http://epp.eurostat.ec.europa.eu/portal/page/portal/nuts\\_nomenclature/introduction](http://epp.eurostat.ec.europa.eu/portal/page/portal/nuts_nomenclature/introduction)

kommunen heter S:t Michel och dess kommunnummer är 491.

Haukipudas (084), Kiiminki (255), Oulunsalo (567), Yli-Ii (972) och Uleåborg (564) sammanslogs. Den nya kommunen heter Uleåborg och dess kommunnummer är 564.

Vihanti (926) och Brahestad (678) sammanslogs. Den nya kommunen heter Brahestad och dess kommunnummer är 678.

Kiikoinen (254) och Sastamala (790) sammanslogs. Den nya kommunen heter Sastamala och dess kommunnummer är 790.

Kerimäki (246), Punkaharju (618) och Nyslott (740) sammanslogs. Den nya kommunen heter Savonlinna och dess kommunnummer är 740.

Lillkyro (942) och Vasa (905) sammanslogs. Den nya kommunen heter Vasa och dess kommunnummer är 905.

### **Ekonomiska regioner**

Nilsia (534) anslöts till Kuopio (297) och området för den tidigare kommunen Nilsia flyttades från Nordöstra Savolax ekonomiska region (113) till Kuopio ekonomiska region (112).

Suomenniemi (775) anslöts till S:t Michel (491) och området för den tidigare kommunen Suomenniemi flyttades från Villmanstrands ekonomiska region (091) till S:t Michels ekonomiska region (101).

Yli-Ii (972) anslöts till Uleåborg (564) och området för den tidigare kommunen Yli-Ii flyttades från Oulunkaari ekonomiska region (173) till Uleåborgs ekonomiska region (171).

Kiikoinen (254) anslöts till Sastamala (790) och området för den tidigare kommunen Kiikoinen flyttades från Norra Satakunta ekonomiska region (044) till Sydvästra Birkalands ekonomiska region (068).

Lillkyro (942) anslöts till Vasa (905), om området för den tidigare kommunen Lillkyro flyttades från Kyrönmaa ekonomiska region (151) till Vasa ekonomiska region (152).

### **Landskap**

Suomenniemi (775) anslöts till S:t Michel (491) och området för den tidigare kommu-

nen Suomenniemi flyttades från landskapet Södra Karelen (09) till landskapet Södra Savolax (10).

Kiikoinen (254) anslöts till Sastamala (790) och området för den tidigare kommunen Kiikoinen flyttades från landskapet Satakunta (04) till landskapet Birkaland (06).

### **Regionförvaltningsverken (RFV)**

Som en följd av kommunsammanslagningarna 1.1.2013 flyttades området för den tidigare kommunen Suomenniemi (775) från området för Regionförvaltningsverket i Södra Finland (1) till området för Regionförvaltningsverket i Östra Finland (3) och området för den tidigare kommunen Kiikoinen (254) flyttades från området för Regionförvaltningsverket i Sydvästra Finland (2) till området för Regionförvaltningsverket i Västra och Inre Finland (4).

### **Närings-, trafik- och miljöcentralerna (ELY-centralerna)**

Som en följd av kommunsammanslagningarna 1.1.2013 flyttades området för den tidigare kommunen Suomenniemi (775) från området för Sydöstra Finlands ELY-central (06) till området för Södra Savolax ELY-central (07) och området för den tidigare kommunen Kiikoinen (254) flyttades från området för Satakunta ELY-central (03) till området för Birkalands ELY-central (05).

### **Storområdena**

Som en följd av kommunsammanslagningarna 1.1.2013 flyttades området för den tidigare kommunen Suomenniemi (775) från storområdet Södra Finland (2) till storområdet Norra och Östra Finland (4).

### **Statistisk kommungruppering**

Nurmijärvi (543) ändrades från Urban kommun (1) till Tätortskommun (2).

Kommungrupperingen för Ikalas (143) och Kumo (271) ändrades från Tätortskommun (2) till Landsbygdskommun (3).

Limingo (425) ändrades från Landsbygdskommun (3) till Tätortskommun (2).

# Introduction

The *Municipalities and Regional Divisions Based on Municipalities 2013* handbook covers, in addition to the division into municipalities, annually reviewed and updated basic classifications into sub-regional units, regions, major regions, regional state administrative agencies (AVI), centres for economic development, transport and the environment (ELY Centres), the statistical grouping of municipalities and the language distribution. Furthermore, the handbook lists changed names of municipalities, abolished municipalities and the municipalities which they were annexed to, and contains a table of the Finnish NUTS, their codes used nationally and by Eurostat, as well as their names.

The division into municipalities, regions, sub-regional units and the statistical grouping into municipalities are the principal regional classifications used in Finland's official statistics.

**Table 1:**  
**Numbers of units in Finland in 2013**

Municipalities	320
Major regions	5
Regions	19
Sub-regional units	70
Regional state administrative agencies	7*
Centres for economic development, transport and the environment	16*

\* Incl. Åland

## Municipalities

A municipality is a community formed of a certain area and its inhabitants. A municipality has specified boundaries so that the activity of each municipality concerns its area, the people living and staying there and the activ-

ity taking place there. The Government makes decisions on the establishment of new municipalities and the Ministry of Finance's Department for Municipal Affairs decides on new municipality codes.

The Local Government Act<sup>1</sup> that entered into force in 1995 recognises only the municipality as the official type of municipality but any municipality may use the designation 'urban municipality' if it considers it fulfils the requirements set for an urban municipality.

## Regions

A region is an area in which the municipalities form an operationally and economically functional whole for the development of the area. As regional development authorities, regional councils are responsible for looking after the interests of the municipalities in their area and for the regional development in their territory.

The Government determines the number, areas and names of regions after consulting the regional councils and municipalities concerned. The Finnish and Swedish names of regions were granted official status by the Government decision of 26 February 1998 and they entered into force on 1 March 1998. In the English names of regions Statistics Finland complies with the Ministry of the Interior's recommendation<sup>2</sup>.

When the general term region is used with a name, the English construction will be as follows:

(the) region of South Ostrobothnia.

1 Local Government Act of 17 March 1995/365.

2 Ministry of the Interior, dated 4 January 1999, No. 4/32/98.

### *Sub-regional units*

Sub-regional units consist of aggregates of two or more municipalities that have been defined as the basic regions in the determination of regional subsidies in the regional policy. The criteria used in determining the sub-regional units were those of intermunicipal co-operation, commuting and traffic connections<sup>1</sup>.

The division into sub-regional units was introduced in 1994. The Ministry of Employment and the Economy confirms the division into sub-regional units but the sub-regional units themselves determine their names. There is no official decision or recommendation about Swedish-language names for the sub-regional units. Statistics Finland has followed a practice based on the language distributions of municipalities in translating the names of the sub-regional units into Swedish. Statistics Finland, and the Ministry of Employment and the Economy have agreed on the codes available for sub-regional units.

When the general term sub-regional unit is used with a name, the English construction will be as follows:

(the) sub-regional unit of Helsinki.

### *Regional State Administrative Agencies (AVI)*

Regional State Administrative Agencies, which function as regional administrative units of the State, became effective on 1 January 2010. The number, operative areas, names and establishments of the Regional State Administrative Agencies are set out in a Government Decree. The Ministry of Finance is in charge of the general administrative direction of the Regional State Administrative Agencies while their practical opera-

tions are directed by other ministries in their respective branches of government<sup>2</sup>.

The Regional State Administrative Agencies have five areas of responsibility: basic public services, legal rights and permits; occupational health and safety; environmental permits; fire and rescue services and preparedness; and police. In the region of Åland the respective State administration authority is Åland Government Office.

When the general term regional state administrative agency is used with a name, the English construction will be as follows:

Southern Finland Regional State Administrative Agency

### *Centres for economic development, transport and the environment (ELY Centres)*

Centres for economic development, transport and the environment (ELY Centres) became effective on 1 January 2010. They are comprised of regions and combinations of regions. The centres are government organs and perform the enforcement and development tasks of former employment and economic development centres, regional environmental centres, road districts and state provincial offices. The Ministry of Employment and the Economy is in charge of the general administrative direction of the centres of economic development, transport and the environment.<sup>3</sup>

When the general term centre of economic development, transport and the environment is used with a name, the English construction will be as follows:

Pirkanmaa ELY Centre.

1 Act on Regional Development 602/2002.

2 Act on Regional State Administrative Agencies 29 Nov. 2009. Government Decree on Regional State Administrative Agencies 20 Nov. 2009.

3 Act on Centres for Economic Development, Transport and the Environment 20 Nov. 2009. Government Decree on Centres for Economic Development, Transport and the Environment 20 Nov. 2009.

### *Statistical grouping of municipalities*

The statistical grouping of municipalities designed by Statistics Finland has been in use since 1989. It describes municipalities by their degree of urbanisation and divides them by the proportion of the population living in urban settlements and by the population of the largest urban settlement into urban, semi-urban and rural municipalities. The classification is based on the defining of urban settlements made in 2012 and on data from 2011 on municipalities' population in urban settlements. The Finnish Environment Institute defines urban settlements annually. The statistical grouping of municipalities is reviewed annually in respect of all municipalities against the latest defining of urban settlements.

A more exact definition of the statistical grouping of municipalities is presented in Table 6.

### *Language distribution*

The language distribution classifies municipalities into monolingual Finnish-speaking or Swedish-speaking municipalities and into bilingual municipalities where the language of the majority can be either Finnish or Swedish. Thus there are four language categories. The Government determines for ten years at a time whether municipalities are Finnish-speaking, Swedish-speaking or bilingual. The latest decision is effective between the years 2013 and 2022<sup>1</sup>.

### *Major regions and NUTS classification*

There are five major regions in Finland. The division of major regions is based on the Re-

gulation of the European Parliament and of the Council on NUTS classification<sup>2</sup>.

NUTS<sup>3</sup> is a three-level hierarchical regional classification used in statistics supplied to the Statistical Office of the European Communities, Eurostat. In Finland NUTS level 1 refers to the division into Mainland Finland and Åland. NUTS level 2 corresponds to the national division into major regions and NUTS level 3 the division into regions. The NUTS categories have their own international codes. According to the NUTS Regulation, amendments to the European Union's common classification of territorial units for statistics (NUTS) will not be made more frequently than every three years.

A new NUTS classification<sup>4</sup> became effective as of the beginning of 2012, causing changes to the regional division in seven countries (Netherlands, United Kingdom, Italy, Greece, Latvia, Germany and Finland).

The biggest change in Finland concerned the NUTS 2 level. Former Southern Finland (FI18) became divided into two parts: Helsinki-Uusimaa (FI1B) and Southern Finland (FI1C). In addition, former Northern Finland (FI1A) and Eastern Finland (FI13) merged into one area, now known as Northern and Eastern Finland (FI1D). After these changes, Mainland Finland still continues to have four areas at NUTS 2 level.

The number of areas at NUTS 3 level decreased by one in Finland as the regions of Uusimaa and Itä-Uusimaa were merged, forming a new NUTS 3 level area of Helsinki-Uusimaa (FI1B1). The changes at NUTS 2 level caused alterations to codes and names at NUTS 3 level.

Finland's classification of NUTS levels 1 to 3 and the codes used for them by Eurostat are presented in Appendix 5.

1 Government decree on the language status of municipalities in the years 2013 to 2022.

2 Regulation (EC) of the European Parliament and Council No. 1059 /2003. Commission Regulation (EC) No. 31 /2011.

3 Nomenclature des Unités Territoriales Statistiques; Nomenclature of Statistical Territorial Units.

4 See: [http://epp.eurostat.ec.europa.eu/portal/page/portal/nuts\\_nomenclature/introduction](http://epp.eurostat.ec.europa.eu/portal/page/portal/nuts_nomenclature/introduction)

In the NUTS classification, areas are given their own codes, which deviate from the national codes used in Finland. Finnish information systems and statistics compilation utilise national regional codes, such as numerical municipality codes issued by the Ministry of Finance's Department for Municipal Affairs and national region codes.

When the general term major region is used with a name, the English construction will be as follows:

(the) major region of Western Finland.

### *Changes as of 1 January 2013*

#### **Municipalities**

Töysä (863) and Alavus (010) were united. The name of the new municipality is Alavus and the municipality code is 010.

Kesälahti (248) and Kitee (260) were united. The name of the new municipality is Kitee and the municipality code is 260.

Nilsinä (534) and Kuopio (297) were united. The name of the new municipality is Kuopio and the municipality code is 297.

Karjalohja (223), Nummi-Pusula (540) and Lohja (444) were united. The name of the new municipality is Lohja and the municipality code is 444.

Ristiina (696), Suomenniemi (775) and Mikkeli (491) were united. The name of the new municipality is Mikkeli and the municipality code is 491.

Haukipudas (084), Kiiminki (255), Oulunsalo (567), Yli-Ii (972) and Oulu (564) were united. The name of the new municipality is Oulu and the municipality code is 564.

Vihanti (926) and Raahe (678) were united. The name of the new municipality is Raahe and the municipality code is 678.

Kiikoinen (254) and Sastamala (790) were united. The name of the new municipality is Sastamala and the municipality code is 790.

Kerimäki (246), Punkaharju (618) and Savonlinna (740) were united. The name of

the new municipality is Savonlinna and the municipality code is 740.

Vähäkyrö (942) and Vaasa (905) were united. The name of the new municipality is Vaasa and the municipality code is 905.

#### **Sub-regional units**

Nilsinä (534) was annexed to the municipality of Kuopio (297) and the area of the former municipality of Nilsinä moved from the sub-regional unit of Koillis-Savo (113) to that of Kuopio (112).

Suomenniemi (775) was annexed to the municipality of Mikkeli (491) and the area of the former municipality of Suomenniemi moved from the sub-regional unit of Lappeenranta (091) to that of Mikkeli (101).

Yli-Ii (972) was annexed to the municipality of Oulu (564) and the area of the former municipality of Yli-Ii moved from the sub-regional unit of Oulunkaari (173) to that of Oulu (171).

Kiikoinen (254) was annexed to the municipality of Sastamala (790) and the area of the former municipality of Kiikoinen moved from the sub-regional unit of Pohjois-Satakunta (044) to that of Lounais-Pirkanmaa (068).

Vähäkyrö (942) was annexed to the municipality of Vaasa (905) and the area of the former municipality of Vähäkyrö moved from the sub-regional unit of Kyrönmaa (151) to that of Vaasa (152).

#### **Regions**

Suomenniemi (775) was annexed to the municipality of Mikkeli (491) and the area of the former municipality of Suomenniemi moved from the region of South Karelia (09) to that of Etelä-Savo (10).

Kiikoinen (254) was annexed to the municipality of Sastamala (790) and the area of the former municipality of Kiikoinen moved from the region of Satakunta (04) to that of Pirkanmaa (06).

***Regional State Administrative Agencies (AVI)***

As a result of municipal mergers on 1 January 2013, the area of the former municipality of Suomenniemi (775) moved from the Southern Finland Regional State Administrative Agency (1) to the area of the Eastern Finland Regional State Administrative Agency (3), and the area of the former municipality of Kiikoinen (254) moved from the area of the Southwestern Finland Regional State Administrative Agency (2) to the Western and Inland Finland Regional State Administrative Agency (4).

***Centres for Economic Development, Transport and the Environment (ELY Centres)***

As a result of municipal mergers on 1 January 2013, the area of the former municipality of Suomenniemi (775) moved from the Southeast Finland ELY Centre (06) to the area of the South Savo ELY Centre (07), and

the area of the former municipality of Kiikoinen (254) moved from the area of the Satakunta ELY Centre (03) to the Pirkanmaa ELY centre (05).

***Major regions***

As a result of municipal mergers on 1 January 2013, the area of the former municipality of Suomenniemi (775) moved from the major region of Southern Finland (2) to the major region of Northern and Eastern Finland.

***Statistical grouping of municipalities***

The category of Nurmijärvi (543) changed from urban (1) to semi-urban municipality (2).

The categories of Ikaalinen (143) and Kokemäki (271) changed from semi-urban (2) to rural municipality (3).

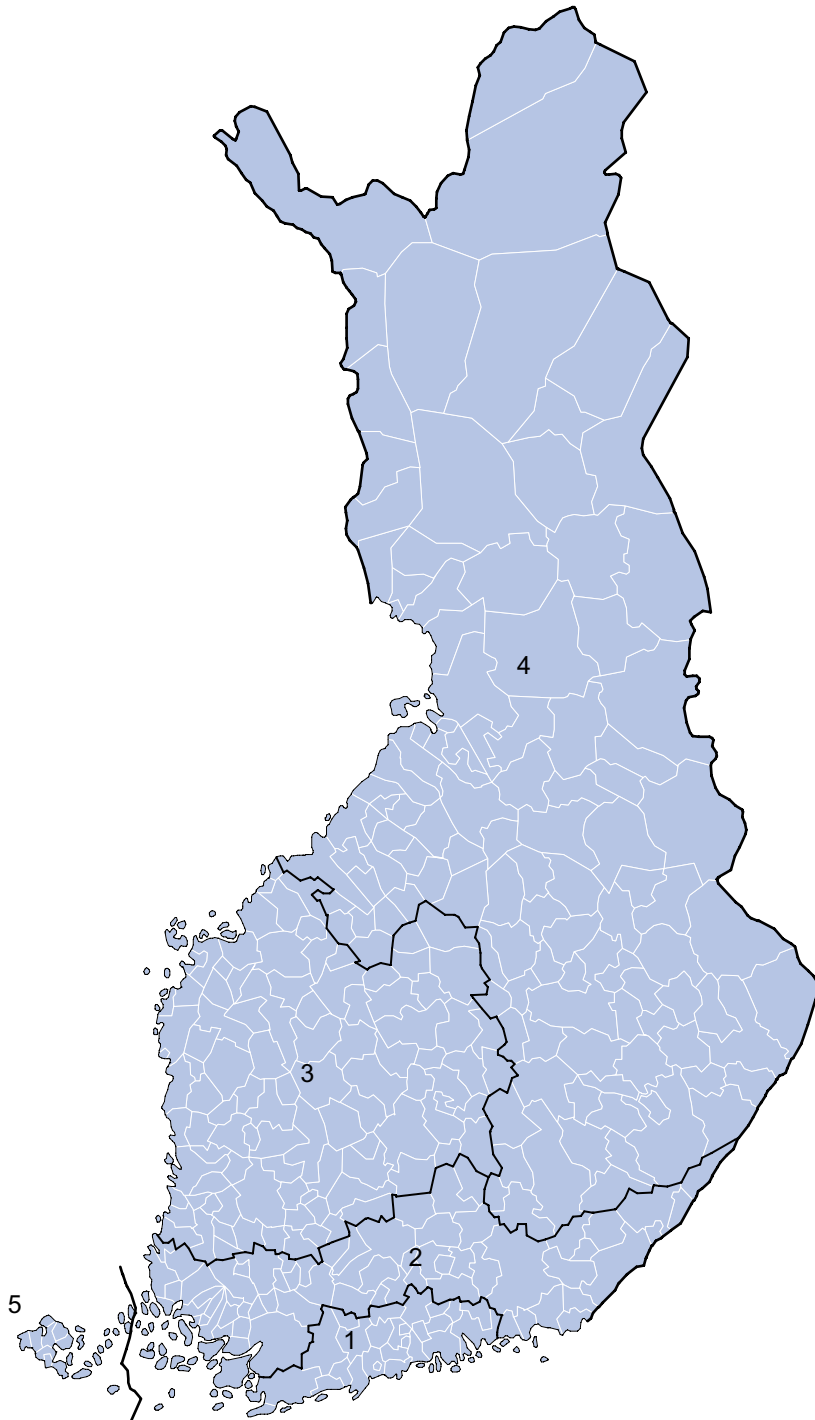
The category of Liminka (425) changed from rural (3) to semi-urban municipality (2).

**Taulukko 1. Suuralueet**  
**Tabell 1. Storumrådena**  
**Table 1. Major regions**

		Kuntia Kommuner Municipalities	Maakunnat Landskapen Regions
1	Helsinki-Uusimaa – Helsingfors-Nyland – <i>Helsinki-Uusimaa</i>	26	01
2	Etelä-Suomi – Södra Finland – <i>Southern Finland</i>	66	02, 05, 07, 08, 09
3	Länsi-Suomi – Västra Finland – Western Finland	98	04, 06, 13, 14, 15
4	Pohjois- ja Itä-Suomi – Norra- och Östra Finland – <i>Northern and Eastern Finland</i>	114	10, 11, 12, 16, 17, 18, 19
5	Ahvenanmaa – Åland – <i>Åland</i>	16	21
<b>Yht. – Tot. 320</b>			



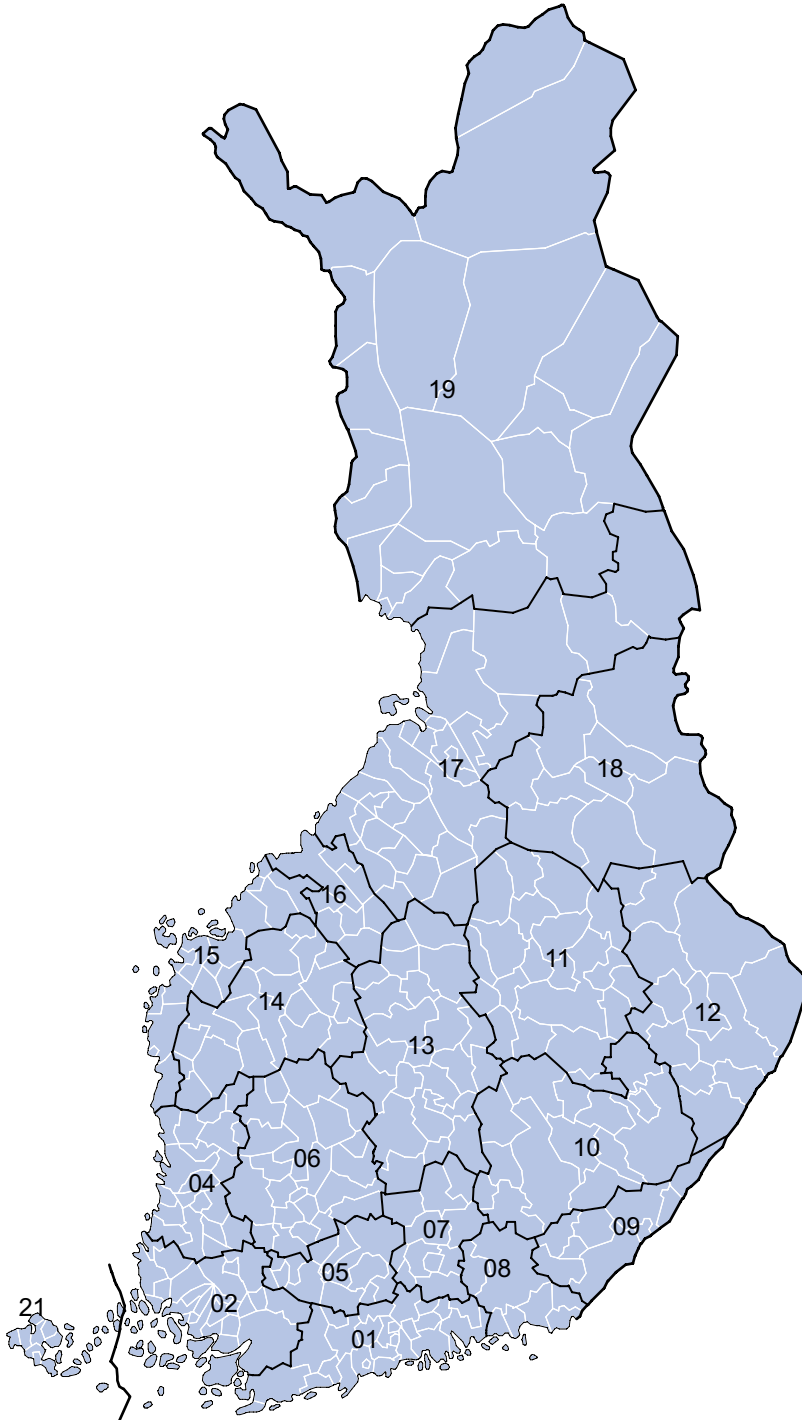
**Kartta 1.** Suuralueet  
**Karta 1.** Storumrådena  
*Map 1.* Major regions



**Taulukko 2. Maakunnat**  
**Tabell 2. Landskapen**  
**Table 2. Regions**

		Kuntia – Kommuner – Municipalities
01	Uusimaa – Nyland – <i>Uusimaa</i>	26
02	Varsinais-Suomi – Egentliga Finland – <i>Varsinais-Suomi</i>	28
04	Satakunta – Satakunta – <i>Satakunta</i>	20
05	Kanta-Häme – Egentliga Tavastland – <i>Kanta-Häme</i>	11
06	Pirkanmaa – Birkaland – <i>Pirkanmaa</i>	22
07	Päijät-Häme – Päijänne-Tavastland – <i>Päijät-Häme</i>	11
08	Kymenlaakso – Kymmenedalen – <i>Kymenlaakso</i>	7
09	Etelä-Karjala – Södra Karelen – <i>South Karelia</i>	9
10	Etelä-Savo – Södra Savolax – <i>Etelä-Savo</i>	14
11	Pohjois-Savo – Norra Savolax – <i>Pohjois-Savo</i>	20
12	Pohjois-Karjala – Norra Karelen – <i>North Karelia</i>	13
13	Keski-Suomi – Mellersta Finland – <i>Central Finland</i>	23
14	Etelä-Pohjanmaa – Södra Österbotten – <i>South Ostrobothnia</i>	18
15	Pohjanmaa – Österbotten – <i>Ostrobothnia</i>	15
16	Keski-Pohjanmaa – Mellersta Österbotten – <i>Central Ostrobothnia</i>	8
17	Pohjois-Pohjanmaa – Norra Österbotten – <i>North Ostrobothnia</i>	29
18	Kainuu – Kajanaland – <i>Kainuu</i>	9
19	Lappi – Lappland – <i>Lappland</i>	21
21	Ahvenanmaa – Åland – <i>Åland</i>	16
Yht. – Tot. 19		<b>Yht. – Tot. 320</b>

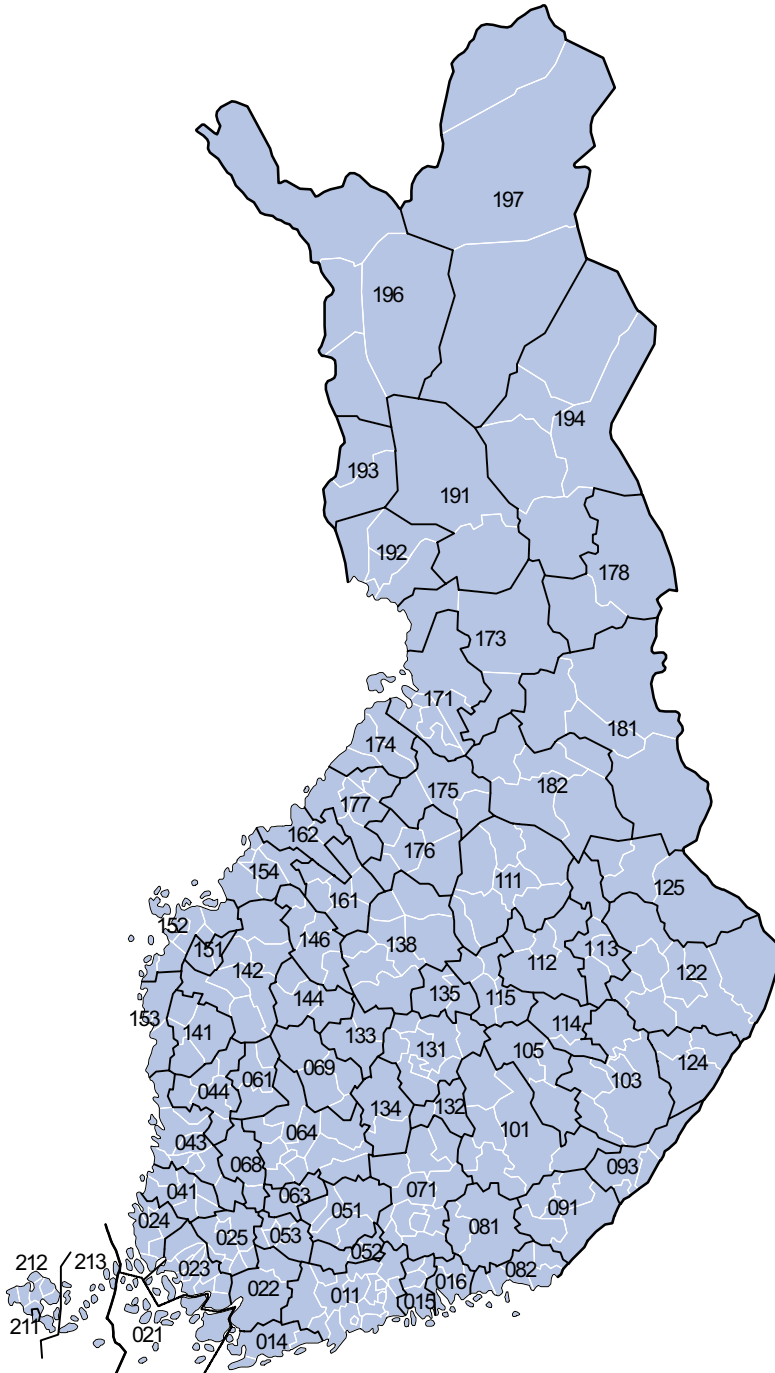
**Kartta 2.**      **Maakunnat**  
**Karta 2.**      **Landskapen**  
*Map 2.*        *Regions*



**Taulukko 3. Seutukunnat**  
**Tabell 3. De ekonomiska regionerna**  
**Table 3. Sub-regional units**

			Kuntia Kommuner Municipalities				Kuntia Kommuner Municipalities
011	Helsinki – Helsingfors	17	131	Jyväskylä	7		
014	Raasepori – Raseborg	3	132	Joutsa	2		
015	Porvoo – Borgå	4	133	Keuruu	2		
016	Loviisa – Lovisa	2	134	Jämsä	2		
021	Åboland-Turunmaa	2	135	Äänekoski	2		
022	Salo	2	138	Saarijärvi-Viitasaari	8		
023	Turku – Åbo	11	141	Suupohja	4		
024	Vakka-Suomi – Nystadsregionen	6	142	Seinäjoki	6		
025	Loimaa	7	144	Kuusio	3		
041	Rauma – Raumo	5	146	Järviseu	5		
043	Pori – Björneborg	9	151	Kyrönmaa	2		
044	Pohjois-Satakunta – Norra Satakunta	6	152	Vaasa – Vasa	5		
051	Hämeenlinna – Tavastehus	3	153	Sydösterbotten	3		
052	Riihimäki	3	154	Jakobstadsregionen	5		
053	Forssa	5	161	Kaustinen – Kaustby	6		
061	Luoteis-Pirkanmaa – Nordvästra Birkaland	3	162	Kokkola – Karleby	2		
063	Etelä-Pirkanmaa – Södra Birkaland	3	171	Oulu – Uleåborg	7		
064	Tampere – Tammerfors	10	173	Oulunkaari	3		
068	Lounais-Pirkanmaa – Sydvästra Birkaland	2	174	Raasepori – Raseborg	3		
069	Ylä-Pirkanmaa – Övre Birkaland	4	175	Haapavesi-Siikalatva	3		
071	Lahti – Lahtis	11	176	Nivala-Haapajärvi	5		
081	Kouvola	2	177	Ylivieska	6		
082	Kotka-Hamina – Kotka-Fredrikshamn	5	178	Koivisto	2		
091	Lappeenranta – Villmanstrand	5	181	Kehys-Kainuu	4		
093	Imatra	4	182	Kajaani – Kajana	5		
101	Mikkeli – S:t Michel	6	191	Rovaniemi	2		
103	Savonlinna – Nyslott	5	192	Kemi-Tornio – Kemi-Torneå	5		
105	Pieksämäki	3	193	Torniolaakso – Tornedalen	2		
111	Ylä-Savo – Norra Savolax	7	194	Itä-Lappi – Östra Lappland	5		
112	Kuopio	3	196	Tunturi-Lappi	4		
113	Koillis-Savo – Nordöstra Savolax	4	197	Pohjois-Lappi – Norra Lappland	3		
114	Varkaus	2	211	Mariehamns stad	1		
115	Sisä-Savo – Inre Savolax	4	212	Ålands landsbygd	9		
122	Joensuu	7	213	Ålands skärgård	6		
124	Keski-Karjala – Mellersta Karelen	3					
125	Pielisen Karjala	3	Yht. – Tot. 70		Yht. – Tot. 320		

**Kartta 3. Seutukunnat**  
**Karta 3. De ekonomiska regionerna**  
*Map 3. Sub-regional units*

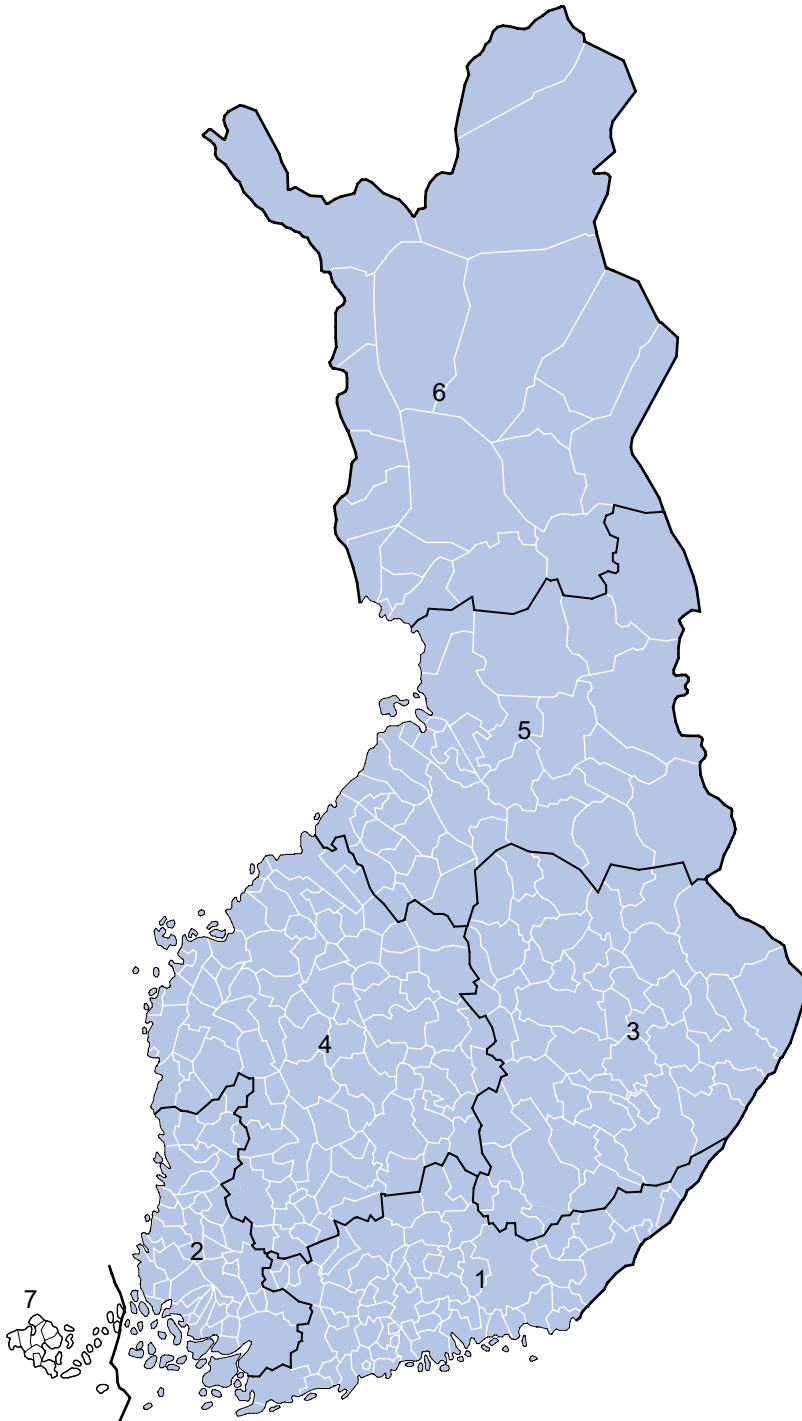


**Taulukko 4. Aluehallintovirastot (AVI)**  
**Tabell 4. Regionförvaltningsverken (RFV)**  
**Table 4. Regional State Administrative Agencies (AVI)**

		Kuntia – Kommuner – Municipalities
1	Etelä-Suomen AVI – Södra Finlands RFV – <i>Southern Finland AVI</i>	64
2	Lounais-Suomen AVI – Sydvästra Finlands RFV – <i>Southwestern Finland AVI</i>	48
3	Itä-Suomen AVI – Östra Finlands RFV – <i>Eastern Finland AVI</i>	47
4	Länsi- ja Sisä-Suomen AVI – Västra och Inre Finlands RFV – <i>Western and Inland Finland AVI</i>	86
5	Pohjois-Suomen AVI – Norra Finlands RFV – <i>Northern Finland AVI</i>	38
6	Lapin AVI – Lapplands RFV – <i>Lapland AVI</i>	21
7	Ahvenanmaan valtionvirasto* – Statens ämbetsverk på Åland* – <i>State Department of Åland*</i>	16
<b>Yht. – Tot. 320</b>		

- \* Ahvenanmaalla aluehallintoviraston tehtäviä hoitaa Ahvenanmaan valtionvirasto.
- \* På Åland sköts regionförvaltningsverkets uppgifter av statens ämbetsverk på Åland.
- \* *The State Department of Åland functions as the regional state administrative agency in Åland.*

**Kartta 4. Aluehallintovirastot (AVI)**  
**Karta 4. Regionförvaltningsverken (RFV)**  
*Map 4. Regional State Administrative Agencies (AVI)*



**Taulukko 5. Elinkeino-, liikenne- ja ympäristökeskukset (ELY-keskukset)**  
**Tabell 5. Närings-, trafik- och miljöcentralerna (ELY-centralerna)**  
**Table 5. Centres for Economic Development, Transport and the Environment (ELY Centres)**

		Kuntia – Kommuner – Municipalities
01	Uudenmaan ELY -keskus – Nylands ELY -central – <i>Uusimaa ELY Centre</i>	26
02	Varsinais-Suomen ELY -keskus – Egentliga Finlands ELY -central – <i>Southwest Finland ELY Centre</i>	28
03	Satakunnan ELY -keskus – Satakunta ELY -central – <i>Satakunta ELY Centre</i>	20
04	Hämeen ELY -keskus – Tavastlands ELY -central – <i>Häme ELY Centre</i>	22
05	Pirkanmaan ELY -keskus – Birkalands ELY -central – <i>Pirkanmaa ELY Centre</i>	22
06	Kaakkois-Suomen ELY -keskus – Sydöstra Finlands ELY -central – <i>Southeast Finland ELY Centre</i>	16
07	Etelä-Savon ELY -keskus – Södra Savolax ELY -central – <i>South Savo ELY Centre</i>	14
08	Pohjois-Savon ELY -keskus – Norra Savolax ELY -central – <i>North Savo ELY Centre</i>	20
09	Pohjois-Karjalan ELY -keskus – Norra Karelen ELY -central – <i>North Karelia ELY Centre</i>	13
10	Keski-Suomen ELY -keskus – Mellersta Finlands ELY -central – <i>Central Finland ELY Centre</i>	23
11	Etelä-Pohjanmaan ELY -keskus – Södra Österbottens ELY -central – <i>South Ostrobothnia ELY Centre</i>	18
12	Pohjanmaan ELY -keskus – Österbottens ELY -central – <i>Ostrobothnia ELY Centre</i>	23
13	Pohjois-Pohjanmaan ELY -keskus – Norra Österbottens ELY -central – <i>North Ostrobothnia ELY Centre</i>	29
14	Kainuun ELY -keskus – Kajanalands ELY -central – <i>Kainuu ELY Centre</i>	9
15	Lapin ELY -keskus – Lapplands ELY -central – <i>Lapland ELY Centre</i>	21
16	Ahvenanmaa * – Åland * – <i>Åland *</i>	16
<b>Yht. – Tot. 320</b>		

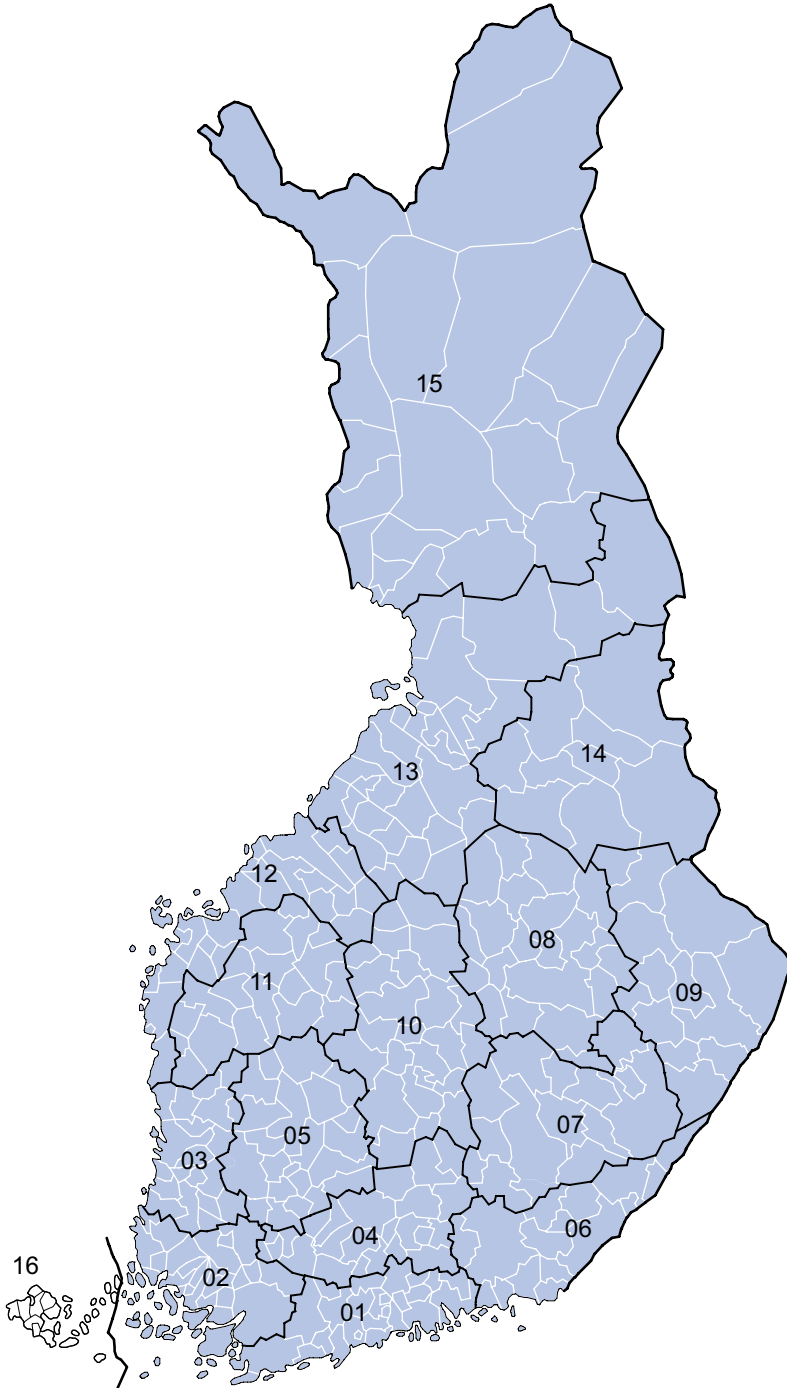
\*) Ahvenanmaa ei virallisesti muodosta omaa ELY-keskusta, mutta se on otettu käsikirjassa käyttöön luokituksen alueellisen kattavuuden vuoksi.

\*) Officiellt bildar Åland inte en egen ELY-central, men den har införts i handboken med tanke på den regionala täckningen.

\*) Åland does not officially form its own ELY Centre but is included here for the sake of regional coverage of the classification.



**Kartta 5. Elinkeino-, liikenne- ja ympäristökeskukset (ELY-keskukset)**  
**Karta 5. Närings-, trafik- och miljöcentralerna (ELY-centralerna)**  
*Map 5. Centres for Economic Development, Transport and the Environment (ELY Centres)*



**Taulukko 6. Tilastollinen kuntaryhmitys**  
**Tabell 6. Statistisk kommungruppering**  
**Table 6. Statistical grouping of municipalities**

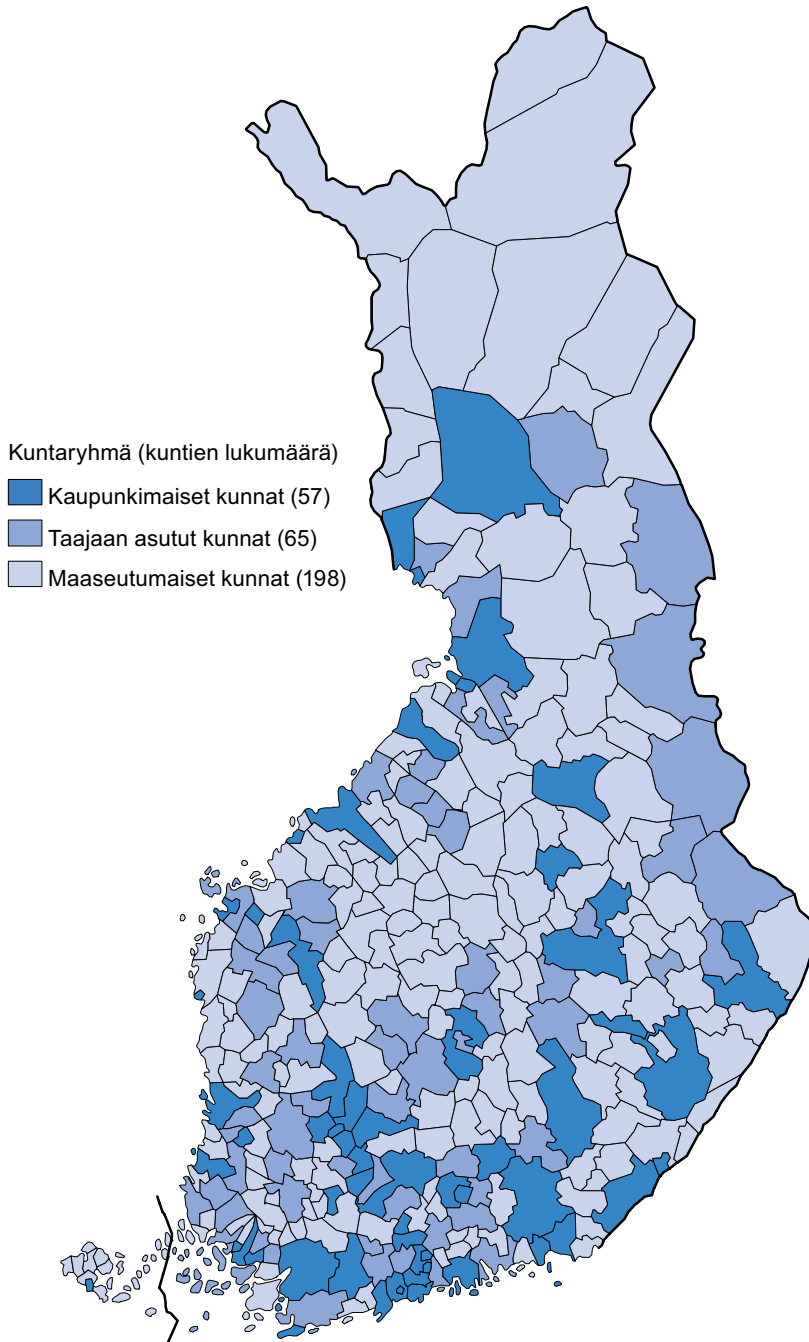
		Kuntia – Kommuner – Municipalities
1	Kaupunkimaiset kunnat – Urbana kommuner – <i>Urban municipalities</i>	57
2	Taajaan asutut kunnat – Tätortskommuner – <i>Semi-urban municipalities</i>	65
3	Maaseutumaiset kunnat – Landsbygdskommuner – <i>Rural municipalities</i>	198
<b>Yht. – Tot. 320</b>		

- 1 Kaupunkimaisia kuntia ovat kunnat, joiden väestöstä vähintään 90 % asuu taajamissa tai suurimman taajaman väkiluku on vähintään 15 000.
- 2 Taajaan asuttuja kuntia ovat kunnat, joiden väestöstä vähintään 60 %, mutta alle 90% asuu taajamissa ja suurimman taajaman väkiluku on vähintään 4 000, mutta alle 15 000.
- 3 Maaseutumaisia kuntia ovat kunnat, joiden väestöstä alle 60% asuu taajamissa ja suurimman taajaman väkiluku on alle 15 000, sekä kunnat, joiden väestöstä vähintään 60 %, mutta alle 90 % asuu taajamissa ja suurimman taajaman väkiluku on alle 4 000.

- 1 Urbana kommuner är de kommuner i vilka minst 90 procent av befolkningen bor i tätorter eller där den största tätortens folkmängd är minst 15 000.
- 2 Tätortskommuner utgörs av de kommuner i vilka minst 60 procent, men under 90 procent, av befolkningen bor i tätorter och den största tätortens folkmängd är minst 4 000 men under 15 000.
- 3 Landsbygdskommuner är de kommuner där mindre än 60 procent av befolkningen bor i tätorter och den största tätortens folkmängd är under 15 000 samt de kommuner där minst 60 procent, men under 90 procent, av befolkningen bor i tätorter och den största tätortens folkmängd är under 4 000.

- 1 *Urban municipalities are those municipalities in which at least 90 per cent of the population lives in urban settlements, or in which the population of the largest urban settlement is at least 15,000.*
- 2 *Semi-urban municipalities are municipalities in which at least 60 per cent but less than 90 per cent of the population lives in urban settlements, and in which the population of the largest urban settlement is at least 4,000 but less than 15,000.*
- 3 *Rural municipalities are those municipalities in which less than 60 per cent of the population lives in urban settlements, and in which the population of the largest urban settlement is less than 15,000, as well as those municipalities in which at least 60 per cent but less than 90 per cent of the population lives in urban settlements, and in which the population of the largest urban settlement is less than 4,000.*

**Kartta 6.** Tilastollinen kuntaryhmitys  
**Karta 6.** Statistisk kommungruppering  
*Map 6.* Statistical grouping of municipalities



**Taulukko 7. Kielisuhde**  
**Tabell 7. Språklig indelning**  
**Table 7. Language distribution**

		Kuntia – Kommuner – Municipalities
0	Yksikielinen suomenkielinen kunta – Enspråkig finsk kommun – <i>Monolingual Finnish-speaking municipality</i>	271
1	Kaksikielinen kunta, jossa enemmistön kieli on suomi – Tvåspråkig kommun med finska som flertalets språk – <i>Bilingual municipality with Finnish-speaking majority</i>	18
2	Yksikielinen ruotsinkielinen kunta – Enspråkig svensk kommun – <i>Monolingual Swedish-speaking municipality</i>	19
3	Kaksikielinen kunta, jossa enemmistön kieli on ruotsi – Tvåspråkig kommun med svenska som flertalets språk – <i>Bilingual municipality with Swedish-speaking majority</i>	12
<b>Yht. – Tot. 320</b>		

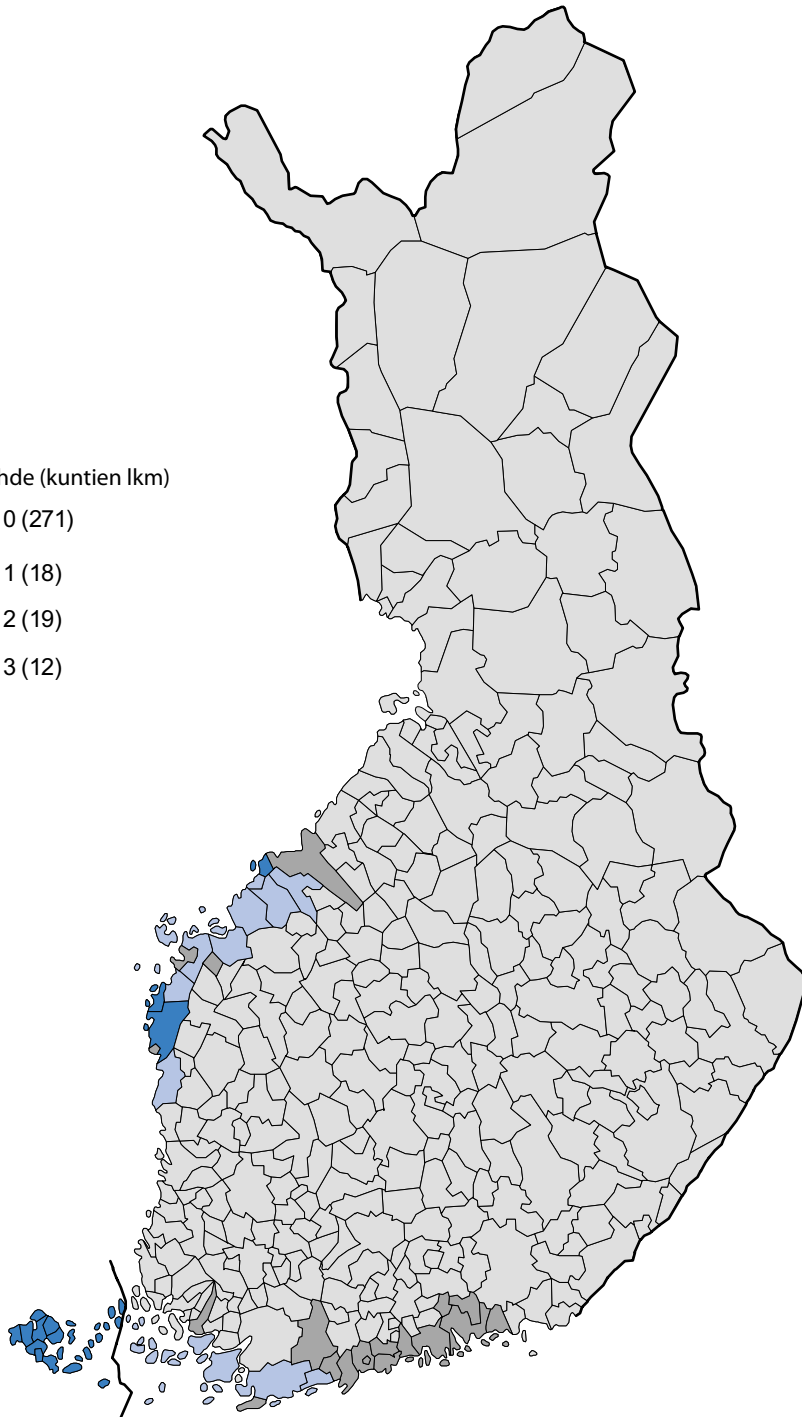

<p>1 Kaksikielinen kunta, jossa enemmistön kieli on suomi Tvåspråkig kommun med finska som flertalets språk <i>Bilingual municipality with Finnish-speaking majority</i></p>	<p>2 Yksikielinen ruotsinkielinen kunta Enspråkig svensk kommun <i>Monolingual Swedish-speaking municipality</i></p>
049 Espoo – Esbo	035 Brändö
078 Hanko – Hangö	043 Eckerö
091 Helsinki – Helsingfors	060 Finström
231 Kaskinen – Kaskö	062 Föglö
235 Kauniainen – Grankulla	065 Geta
257 Kirkkonummi – Kyrkslätt	076 Hammarland
272 Kokkola – Karleby	170 Jomala
407 Lapinjärvi – Lappträsk	280 Korsnäs
444 Lohja – Lojo	295 Kumlinge
434 Loviisa – Lovisa	318 Kökar
504 Myrskylä – Mörskom	417 Lemland
638 Porvoo – Borgå	438 Lumparland
624 Pyhtää – Pyttis	440 Luoto – Larsmo
753 Sipoo – Sibbo	478 Maarianhamina – Mariehamn
755 Siuntio – Sjundeå	545 Närpiö – Närpes
853 Turku – Åbo	736 Saltvik
905 Vaasa – Vasa	766 Sottunga
092 Vantaa – Vanda	771 Sund
	941 Vårdö

Taulukko jatkuu seuraavalla aukeamalla. – Tabellen fortsätter på nästa uppslag. – *The table continues on the next spread.*

**Kartta 7.**  
**Karta 7.**  
*Map 7.*

**Kielisuhde**  
**Språklig indelning**  
*Language distribution*

Kielisuhde (kuntien lkm)



3 Kaksikielinen kunta, jossa enemmistön kieli on ruotsi  
Tvåspråkig kommun med svenska som flertalets språk  
*Bilingual municipality with Swedish-speaking majority*

149	Inkoo – Ingå	499	Mustasaari – Korsholm
322	Kemiönsaari – Kimitoön	599	Pedersören kunta – Pedersöre
287	Kristiinankaupunki – Kristinestad	598	Pietarsaari – Jakobstad
288	Kruunupyö – Kronoby	710	Raasepori – Raseborg
445	Parainen – Pargas	893	Uusikaarlepyy – Nykarleby
475	Maalahti – Malax	946	Vöyri – Vörå

0 Yksikielinen suomenkielinen kunta  
Enspråkig finsk kommun  
*Monolingual Finnish-speaking municipality*

Muut kunnat – Övriga kommuner – *Other municipalities*

**Taulukko 8. Kunnat aakkos- ja numerojärjestyksessä**  
**Tabell 8. Kommunerna i alfabetisk ordning och i nummerordning**  
**Table 8. Alphabetical and numerical classification of municipalities**

Kunta Kommun Municipality	Seutukunta Ekonomisk region Subregional unit	Maakunta Landskap Region	Suuralue Storområde Major region	AVI RFV AVI	Kuntaryhmä Kommun- grupp Municipal group	ELY-keskus ELY-central ELY Centre
Akaa ks. 020						
005 Alajärvi	146	14	3	4	3	11
009 Alavieska	177	17	4	5	3	13
010 Alavus	144	14	3	4	3	11
016 Asikkala	071	07	2	1	2	04
018 Askola	015	01	1	1	3	01
019 Aura	025	02	2	2	3	02
020 Akaa	063	06	3	4	2	05
Birkala se 604						
Björneborg se 609						
Borgnäs se 611						
Borgå se 638						
Brahestad se 678						
035 Brändö	213	21	5	7	3	16
Bötom se 218						
043 Eckerö	212	21	5	7	3	16
Enare se 148						
046 Enonkoski	103	10	4	3	3	07
Enontekis se 047						
047 Enontekiö – Enontekis	196	19	4	6	3	15
Esbo se 049						
049 Espoo – Esbo	011	01	1	1	1	01
Etseri se 989						
050 Eura	041	04	3	2	2	03
051 Eurajoki – Euraâminne	041	04	3	2	3	03
Euraâminne se 051						
052 Evijärvi	146	14	3	4	3	11
060 Finström	212	21	5	7	3	16
061 Forssa	053	05	2	1	1	04
Fredrikshamn se 075						
062 Föglö	213	21	5	7	3	16
065 Geta	212	21	5	7	3	16
Grankulla se 235						
Gustavs se 304						
069 Haapajärvi	176	17	4	5	2	13
071 Haapavesi	175	17	4	5	3	13

Kunta Kommun Municipality	Seutukunta Ekonomisk region Subregional unit	Maakunta Landskap Region	Suuralue Storområde Major region	AVI RFV AVI	Kuntaryhmä Kommun- grupp Municipal group	ELY-keskus ELY-central ELY Centre
072 Hailuoto – Karlö	171	17	4	5	3	13
074 Halsua	161	16	4	4	3	12
075 Hamina – Fredrikshamn	082	08	2	1	1	06
076 Hammarland Hangö se 078	212	21	5	7	3	16
077 Hankasalmi	131	13	3	4	3	10
078 Hanko – Hangö	014	01	1	1	1	01
079 Harjavalta	043	04	3	2	1	03
081 Hartola	071	07	2	1	3	04
082 Hattula	051	05	2	1	2	04
086 Hausjärvi Heinola ks. 111	052	05	2	1	3	04
090 Heinävesi Helsingfors se 091	103	10	4	3	3	07
091 Helsinki – Helsingfors	011	01	1	1	1	01
092 Vantaa – Vanda	011	01	1	1	1	01
097 Hirvensalmi	101	10	4	3	3	07
098 Hollola	071	07	2	1	1	04
099 Honkajoki	044	04	3	2	3	03
102 Huittinen	043	04	3	2	2	03
103 Humppila	053	05	2	1	3	04
105 Hyrynsalmi Hyvinge se 106	181	18	4	5	3	14
106 Hyvinkää – Hyvinge Hämeenkoski ks. 283	011	01	1	1	1	01
108 Hämeenkyrö – Tavastkyro	064	06	3	4	2	05
109 Hämeenlinna – Tavastehus	051	05	2	1	1	04
111 Heinola Högfors se 224 Idensalmi se 140	071	07	2	1	1	04
139 Ii	173	17	4	5	2	13
140 Iisalmi – Idensalmi	111	11	4	3	1	08
142 Iitti	081	08	2	1	3	06
143 Ikaalinen – Ikaalis Ikaalis se 143	061	06	3	4	3	05
145 Ilmajoki Ilomants se 146	142	14	3	4	2	11
146 Ilomantsi – Ilomants Imatra ks. 153	122	12	4	3	3	09



Kunta Kommun Municipality	Seutukunta Ekonomisk region Subregional unit	Maakunta Landskap Region	Suuralue Storområde Major region	AVI RFV AVI	Kuntaryhmä Kommun- grupp Municipal group	ELY-keskus ELY-central ELY Centre
148 Inari – Enare Ingå se 149	197	19	4	6	3	15
149 Inkoo – Ingå	014	01	1	1	3	01
151 Isojoki – Storå	141	14	3	4	3	11
152 Isokyrö – Storkyro	151	15	3	4	3	12
153 Imatra Jakobstad se 598	093	09	2	1	1	06
164 Jalasjärvi	142	14	3	4	3	11
165 Janakkala Jockis se 169	051	05	2	1	2	04
167 Joensuu	122	12	4	3	1	09
169 Jokioinen – Jockis	053	05	2	1	3	04
170 Jomala	212	21	5	7	3	16
171 Joroinen – Jorois Jorois se 171	105	10	4	3	3	07
172 Joutsa	132	13	3	4	3	10
174 Juankoski	113	11	4	3	3	08
176 Juuka	122	12	4	3	3	09
177 Juupajoki	069	06	3	4	3	05
178 Juva	105	10	4	3	3	07
179 Jyväskylä	131	13	3	4	1	10
181 Jämijärvi	044	04	3	2	3	03
182 Jämsä	134	13	3	4	2	10
186 Järvenpää – Träskända	011	01	1	1	1	01
202 Kaarina – S:t Karins	023	02	2	2	1	02
204 Kaavi	113	11	4	3	3	08
205 Kajaani – Kajana Kajana se 205	182	18	4	5	1	14
208 Kalajoki	177	17	4	5	2	13
211 Kangasala	064	06	3	4	1	05
213 Kangasniemi	101	10	4	3	3	07
214 Kankaanpää	044	04	3	2	2	03
216 Kannonkoski	138	13	3	4	3	10
217 Kannus	162	16	4	4	3	12
218 Karijoki – Bötom	141	14	3	4	3	11
224 Karkkila – Högfors Karleby se 272 Karlö se 072	011	01	1	1	2	01
226 Karstula	138	13	3	4	3	10

Kunnat ja kuntapohjaiset aluejaot 2013

Kunta Kommun Municipality	Seutukunta Ekonomisk region Subregional unit	Maakunta Landskap Region	Suuralue Storområde Major region	AVI RFV AVI	Kuntaryhmä Kommun- grupp Municipal group	ELY-keskus ELY-central ELY Centre
230 Karvia	044	04	3	2	3	03
231 Kaskinen – Kaskö Kaskö se 231	153	15	3	4	1	12
232 Kauhajoki	141	14	3	4	2	11
233 Kauhava	142	14	3	4	2	11
235 Kauniainen – Grankulla Kaustby se 236	011	01	1	1	1	01
236 Kaustinen – Kaustby	161	16	4	4	3	12
239 Keitele	111	11	4	3	3	08
240 Kemi Kemijärvi ks. 320	192	19	4	6	1	15
241 Keminmaa Kemiönsaari – Kimitoön ks. 322	192	19	4	6	2	15
244 Kempele	171	17	4	5	1	13
245 Kerava – Kervo Kervo se 245	011	01	1	1	1	01
249 Keuruu	133	13	3	4	2	10
250 Kihniö Kimitoön se 322	061	06	3	4	3	05
256 Kinnula	138	13	3	4	3	10
257 Kirkkonummi – Kyrkslätt	011	01	1	1	1	01
260 Kitee	124	12	4	3	3	09
261 Kittilä	196	19	4	6	3	15
263 Kiuruvesi	111	11	4	3	3	08
265 Kivijärvi Kjulo se 319	138	13	3	4	3	10
271 Kokemäki – Kumo	043	04	3	2	3	03
272 Kokkola – Karleby	162	16	4	4	1	12
273 Kolari	196	19	4	6	3	15
275 Konnevesi	135	13	3	4	3	10
276 Kontiolahti Korsholm se 499	122	12	4	3	2	09
280 Korsnäs	152	15	3	4	3	12
283 Hämeenkoski	071	07	2	1	3	04
284 Koski TI	025	02	2	2	3	02
285 Kotka	082	08	2	1	1	06
286 Kouvola	081	08	2	1	1	06
287 Kristiinankaupunki – Kristinestad Kristinestad se 287	153	15	3	4	3	12

Kunta Kommun Municipality	Seutukunta Ekonomisk region Subregional unit	Maakunta Landskap Region	Suuralue Storområde Major region	AVI RFV AVI	Kuntaryhmä Kommun- grupp Municipal group	ELY-keskus ELY-central ELY Centre	
Kronoby se 288							
288	Kruunupyö – Kronoby	154	15	3	4	3	12
290	Kuhmo	181	18	4	5	2	14
291	Kuhmoinen	134	13	3	4	3	10
295	Kumlinge	213	21	5	7	3	16
Kumo se 271							
297	Kuopio	112	11	4	3	1	08
300	Kuortane	144	14	3	4	3	11
301	Kurikka	142	14	3	4	2	11
304	Kustavi – Gustavs	024	02	2	2	3	02
305	Kuusamo	178	17	4	5	2	13
309	Outokumpu	122	12	4	3	2	09
Kyrkslätt se 257							
312	Kyyjärvi	138	13	3	4	3	10
316	Kärkölä	071	07	2	1	3	04
317	Kärsämäki	176	17	4	5	3	13
318	Kökar	213	21	5	7	3	16
319	Köyliö – Kjulo	041	04	3	2	3	03
320	Kemijärvi	194	19	4	6	2	15
322	Kemiönsaari – Kimitoön	021	02	2	2	3	02
Köyliö – Kjulo ks. 319							
398	Lahti – Lahtis	071	07	2	1	1	04
Lahtis se 398							
Laihela se 399							
399	Laihia – Laihela	151	15	3	4	2	12
400	Laitila	024	02	2	2	2	02
Lapinjärvi – Lapträsk ks. 407							
402	Lapinlahti	111	11	4	3	3	08
403	Lappajärvi	146	14	3	4	3	11
405	Lappeenranta – Villmanstrand	091	09	2	1	1	06
407	Lapinjärvi – Lapträsk	016	01	1	1	3	01
Lappo se 408							
Lapträsk se 407							
408	Lapua – Lappo	142	14	3	4	2	11
Larsmo se 440							
410	Laukaa	131	13	3	4	2	10
413	Lavia	044	04	3	2	3	03
416	Lemi	091	09	2	1	3	06
417	Lemland	212	21	5	7	3	16

Kunnat ja kuntapohjaiset aluejaot 2013

Kunta Kommun Municipality	Seutukunta Ekonomisk region Subregional unit	Maakunta Landskap Region	Suuralue Storområde Major region	AVI RFV AVI	Kuntaryhmä Kommun- grupp Municipal group	ELY-keskus ELY-central ELY Centre	
418	Lempäälä	064	06	3	4	1	05
420	Leppävirta	114	11	4	3	3	08
421	Lestijärvi	161	16	4	4	3	12
422	Lieksa	125	12	4	3	2	09
423	Lieto – Lundo	023	02	2	2	2	02
	Limingo se 425						
425	Liminka – Limingo	171	17	4	5	2	13
426	Liperi	122	12	4	3	3	09
	Lohja – Lojo ks. 444						
430	Loimaa	025	02	2	2	2	02
	Lojo se 444						
433	Loppi	052	05	2	1	3	04
434	Loviisa – Lovisa	016	01	1	1	2	01
	Lovisa se 434						
435	Luhanka	132	13	3	4	3	10
436	Lumijoki	171	17	4	5	3	13
438	Lumparland	212	21	5	7	3	16
	Lundo se 423						
440	Luoto – Larsmo	154	15	3	4	3	12
441	Luumäki	091	09	2	1	3	06
442	Luvia	043	04	3	2	3	03
444	Lohja – Lojo	011	01	1	1	1	01
445	Parainen – Pargas	021	02	2	2	2	02
	Luvia ks. 442						
475	Maalahti – Malax	152	15	3	4	3	12
476	Maaninka	112	11	4	3	3	08
478	Maarianhamina – Mariehamn	211	21	5	7	1	16
	Malax se 475						
	Mariehamn se 478						
480	Marttila	025	02	2	2	3	02
481	Masku	023	02	2	2	2	02
483	Merijärvi	177	17	4	5	3	13
484	Merikarvia – Sastmola	043	04	3	2	3	03
489	Miehikkälä	082	08	2	1	3	06
491	Mikkeli – S:t Michel	101	10	4	3	1	07
494	Muhos	171	17	4	5	2	13
495	Multia	133	13	3	4	3	10
498	Muonio	196	19	4	6	3	15
499	Mustasaari – Korsholm	152	15	3	4	2	12

Kunta Kommun Municipality	Seutukunta Ekonomisk region Subregional unit	Maakunta Landskap Region	Suuralue Storområde Major region	AVI RFV AVI	Kuntaryhmä Kommun- grupp Municipal group	ELY-keskus ELY-central ELY Centre
500 Muurame	131	13	3	4	2	10
503 Mynämäki	023	02	2	2	2	02
504 Myrskylä – Mörskom	015	01	1	1	3	01
505 Mäntsälä	011	01	1	1	2	01
Mänttä-Vilppula ks. 508						
507 Mäntyharju	101	10	4	3	2	07
508 Mänttä-Vilppula	069	06	3	4	2	05
Mörskom se 504						
529 Naantali – Nådendal	023	02	2	2	2	02
531 Nakkila	043	04	3	2	2	03
532 Nastola	071	07	2	1	2	04
535 Nivala	176	17	4	5	2	13
536 Nokia	064	06	3	4	1	05
538 Nousiainen – Nousis	023	02	2	2	3	02
Nousis se 538						
541 Nurmes	125	12	4	3	2	09
543 Nurmijärvi	011	01	1	1	2	01
Nykarleby se 893						
Nyslott se 740						
Nystad se 895						
Nådendal se 529						
Närpes se 545						
545 Närpiö – Närpes	153	15	3	4	3	12
560 Orimattila	071	07	2	1	2	04
561 Oripää	025	02	2	2	3	02
562 Orivesi	064	06	3	4	2	05
563 Oulainen	177	17	4	5	2	13
564 Oulu – Uleåborg	171	17	4	5	1	13
Outokumpu ks. 309						
576 Padasjoki	071	07	2	1	3	04
577 Paimio – Pemar	023	02	2	2	2	02
578 Paltamo	182	18	4	5	3	14
Parainen – Pargas ks. 445						
Pargas se 445						
580 Parikkala	093	09	2	1	3	06
581 Parkano	061	06	3	4	2	05
Pedersöre se 599						
Pedersören kunta – Pedersöre ks. 599						
583 Pelkosenniemi	194	19	4	6	3	15

Kunnat ja kuntapohjaiset aluejaot 2013

Kunta Kommun Municipality	Seutukunta Ekonomisk region Subregional unit	Maakunta Landskap Region	Suuralue Storområde Major region	AVI RFV AVI	Kuntaryhmä Kommun- grupp Municipal group	ELY-keskus ELY-central ELY Centre
Pello ks. 854						
Pemari se 577						
584 Perho	161	16	4	4	3	12
588 Pertunmaa	101	10	4	3	3	07
592 Petäjävesi	131	13	3	4	3	10
593 Pieksämäki	105	10	4	3	2	07
595 Pielavesi	111	11	4	3	3	08
598 Pietarsaari – Jakobstad	154	15	3	4	1	12
599 Pedersören kunta – Pedersöre	154	15	3	4	3	12
601 Pihtipudas	138	13	3	4	3	10
604 Pirkkala – Birkala	064	06	3	4	1	05
607 Polvijärvi	122	12	4	3	3	09
608 Pomarkku – Påmark	043	04	3	2	3	03
609 Pori – Björneborg	043	04	3	2	1	03
611 Pornainen – Borgnäs	011	01	1	1	3	01
Porvoo – Borgå ks. 638						
614 Posio	194	19	4	6	3	15
615 Pudasjärvi	173	17	4	5	3	13
616 Pukkila	015	01	1	1	3	01
619 Punkalaidun	068	06	3	4	3	05
620 Puolanka	181	18	4	5	3	14
623 Puumala	101	10	4	3	3	07
624 Pyhtää – Pyttis	082	08	2	1	3	06
625 Pyhäjoki	174	17	4	5	3	13
626 Pyhäjärvi	176	17	4	5	3	13
630 Pyhäntä	175	17	4	5	3	13
631 Pyhäranta	024	02	2	2	3	02
Pyttis se 624						
Påmark se 608						
635 Pälkäne	064	06	3	4	3	05
636 Pöytyä	025	02	2	2	3	02
638 Porvoo – Borgå	015	01	1	1	1	01
678 Raahe – Brahestad	174	17	4	5	1	13
Raasepori – Raseborg ks. 710						
680 Raisio – Reso	023	02	2	2	1	02
681 Rantasalmi	103	10	4	3	3	07
683 Ranua	191	19	4	6	3	15
Raseborg se 710						
684 Rauma – Raumo	041	04	3	2	1	03

Kunta Kommun Municipality	Seutukunta Ekonomisk region Subregional unit	Maakunta Landskap Region	Suuralue Storområde Major region	AVI RFV AVI	Kuntaryhmä Kommun- grupp Municipal group	ELY-keskus ELY-central ELY Centre
Raumo se 684						
686 Rautalampi	115	11	4	3	3	08
687 Rautavaara	113	11	4	3	3	08
689 Rautjärvi	093	09	2	1	3	06
691 Reisjärvi	176	17	4	5	3	13
Reso se 680						
694 Riihimäki	052	05	2	1	1	04
697 Ristijärvi	182	18	4	5	3	14
698 Rovaniemi	191	19	4	6	1	15
700 Ruokolahti	093	09	2	1	3	06
702 Ruovesi	069	06	3	4	3	05
704 Rusko	023	02	2	2	3	02
707 Rääkkylä	124	12	4	3	3	09
710 Raasepori – Raseborg	014	01	1	1	2	01
S:t Karins se 202						
S:t Michel se 491						
729 Saarijärvi	138	13	3	4	3	10
Sagu se 738						
732 Salla	194	19	4	6	3	15
734 Salo	022	02	2	2	1	02
736 Saltvik	212	21	5	7	3	16
Sastamala ks. 790						
Sastmola se 484						
738 Sauvo – Sagu	023	02	2	2	3	02
739 Savitaipale	091	09	2	1	3	06
740 Savonlinna – Nyslott	103	10	4	3	1	07
742 Savukoski	194	19	4	6	3	15
743 Seinäjoki	142	14	3	4	1	11
Sibbo se 753						
746 Sievi	177	17	4	5	3	13
747 Siikainen	044	04	3	2	3	03
748 Siikajoki	174	17	4	5	3	13
Siikalatva ks. 791						
749 Siilinjärvi	112	11	4	3	2	08
751 Simo	192	19	4	6	3	15
753 Sipoo – Sibbo	011	01	1	1	2	01
755 Siuntio – Sjundeå	011	01	1	1	3	01
Sjundeå se 755						
758 Sodankylä	197	19	4	6	3	15

Kunnat ja kuntapohjaiset aluejaot 2013

Kunta Kommun Municipality	Seutukunta Ekonomisk region Subregional unit	Maakunta Landskap Region	Suuralue Storområde Major region	AVI RFV AVI	Kuntaryhmä Kommun- grupp Municipal group	ELY-keskus ELY-central ELY Centre	
759	Soini	146	14	3	4	3	11
761	Somero	022	02	2	2	3	02
762	Sonkajärvi	111	11	4	3	3	08
765	Sotkamo	182	18	4	5	3	14
766	Sottunga	213	21	5	7	3	16
	Storkyro se 152						
	Storå se 151						
768	Sulkava	103	10	4	3	3	07
771	Sund	212	21	5	7	3	16
777	Suomussalmi	181	18	4	5	2	14
778	Suonenjoki	115	11	4	3	2	08
781	Sysmä	071	07	2	1	3	04
783	Säkylä	041	04	3	2	3	03
785	Vaala	182	18	4	5	3	14
790	Sastamala	068	06	3	4	2	05
791	Siikalatva	175	17	4	5	3	13
	Säkylä ks. 783						
831	Taipalsaari	091	09	2	1	3	06
832	Taivalkoski	178	17	4	5	3	13
833	Taivassalo – Tövsala	024	02	2	2	3	02
834	Tammela	053	05	2	1	3	04
	Tammerfors se 837						
837	Tampere – Tammerfors	064	06	3	4	1	05
838	Tarvasjoki	025	02	2	2	3	02
	Tavastehus se 109						
	Tavastkyro se 108						
844	Tervo	115	11	4	3	3	08
845	Tervola	192	19	4	6	3	15
846	Teuva – Östermark	141	14	3	4	3	11
848	Tohmajärvi	124	12	4	3	3	09
849	Toholampi	161	16	4	4	3	12
850	Toivakka	131	13	3	4	3	10
	Torneå se 851						
851	Tornio – Torneå	192	19	4	6	1	15
	Träskända se 186						
853	Turku – Åbo	023	02	2	2	1	02
854	Pello	193	19	4	6	3	15
	Tusby se 858						
857	Tuusniemi	113	11	4	3	3	08



Kunta Kommun Municipality	Seutukunta Ekonomisk region Subregional unit	Maakunta Landskap Region	Suuralue Storområde Major region	AVI RFV AVI	Kuntaryhmä Kommun- grupp Municipal group	ELY-keskus ELY-central ELY Centre
858 Tuusula – Tusby	011	01	1	1	1	01
859 Tyrnävä	171	17	4	5	3	13
Tövsala se 833						
Uleåborg se 564						
886 Ulvila – Ulvsby	043	04	3	2	2	03
Ulvsby se 886						
887 Urjala	063	06	3	4	3	05
889 Utajärvi	173	17	4	5	3	13
890 Utsjoki	197	19	4	6	3	15
892 Uurainen	131	13	3	4	3	10
893 Uusikaarlepyy – Nykarleby	154	15	3	4	3	12
895 Uusikaupunki – Nystad	024	02	2	2	2	02
Vaala ks. 785						
905 Vaasa – Vasa	152	15	3	4	1	12
908 Valkeakoski	063	06	3	4	1	05
911 Valtimo	125	12	4	3	3	09
Vanda se 092						
Vantaa – Vanda ks. 092						
915 Varkaus	114	11	4	3	1	08
Vasa se 905						
918 Vehmaa	024	02	2	2	3	02
921 Vesanto	115	11	4	3	3	08
922 Vesilahti	064	06	3	4	3	05
924 Veteli – Vetil	161	16	4	4	3	12
Vetil se 924						
Vichtis se 927						
925 Vieremä	111	11	4	3	3	08
927 Vihti – Vichtis	011	01	1	1	2	01
931 Viitasaari	138	13	3	4	3	10
Villmanstrand se 405						
934 Vimpeli	146	14	3	4	3	11
Virtdois se 936						
935 Virolahti	082	08	2	1	3	06
936 Virrat – Virtdois	069	06	3	4	3	05
941 Vårdö	213	21	5	7	3	16
Vörå se 946						
946 Vöyri – Vörå	152	15	3	4	3	12
976 Ylitornio – Övertorneå	193	19	4	6	3	15
977 Ylivieska	177	17	4	5	2	13

Kunnat ja kuntapohjaiset aluejaot 2013

Kunta Kommun Municipality	Seutukunta Ekonomisk region Subregional unit	Maakunta Landskap Region	Suuralue Storområde Major region	AVI RFV AVI	Kuntaryhmä Kommun- grupp Municipal group	ELY-keskus ELY-central ELY Centre
980 Ylöjärvi	064	06	3	4	1	05
981 Ypäjä Åbo se 853	053	05	2	1	3	04
989 Ähtäri – Etseri	144	14	3	4	3	11
992 Äänekoski Östermark se 846 Övertorneå se 976	135	13	3	4	2	10

**Taulukko 9. Kunnat suuralueittain, maakunnittain ja seutukunnittain**  
**Tabell 9. Kommunerna efter storområde, landskap och ekonomisk region**  
**Table 9. Municipalities by major region, region and subregional unit**

Suuralue – Storområde – Major Region Maakunta – Landskap – Region Seutukunta – Ekonomisk region – Subregional unit Kunta – Kommun – Municipality	Suuralue – Storområde – Major Region Maakunta – Landskap – Region Seutukunta – Ekonomisk region – Subregional unit Kunta – Kommun – Municipality
<b>Manner-Suomi – Fasta Finland – Mainland Finland</b>	<b>2 Etelä-Suomi – Södra Finland – Southern Finland</b>
<b>1 Helsinki-Uusimaa – Helsingfors-Nyland – Helsinki-Uusimaa</b>	<b>02 Varsinais-Suomi – Egentliga Finland – Varsinais-Suomi</b>
<b>01 Uusimaa – Nyland – Uusimaa</b>	025 Loimaa
011 Helsinki – Helsingfors	019 Aura
049 Espoo – Esbo	284 Koski TI
091 Helsinki – Helsingfors	430 Loimaa
106 Hyvinkää – Hyvinge	480 Marttila
186 Järvenpää – Träskända	561 Oripää
224 Karkkila – Högfors	636 Pöytyä
235 Kauniainen – Grankulla	838 Tarvasjoki
245 Kerava – Kervo	022 Salo
257 Kirkkonummi – Kyrkslätt	734 Salo
444 Lohja – Lojo	761 Somero
505 Mäntsälä	023 Turku – Åbo
543 Nurmijärvi	202 Kaarina – S:t Karins
611 Pornainen – Borgnäs	423 Lieto – Lundo
753 Sipoo – Sibbo	481 Masku
755 Siuntio – Sjundeå	503 Mynämäki
858 Tuusula – Tusby	529 Naantali – Nådendal
092 Vantaa – Vanda	538 Nousiainen – Nousis
927 Vihti – Vichtis	577 Paimio – Pemar
016 Loviisa – Lovisa	680 Raisio – Reso
407 Lapinjärvi – Lapträsk	704 Rusko
434 Loviisa – Lovisa	738 Sauvo – Sagu
015 Porvoo – Borgå	853 Turku – Åbo
018 Askola	024 Vakka-Suomi – Nystadsregionen
504 Myrskylä – Mörskom	304 Kustavi – Gustavs
638 Porvoo – Borgå	400 Laitila
616 Pukkila	631 Pyhäranta
014 Raasepori – Raseborg	833 Taivassalo – Tövsala
078 Hanko – Hangö	895 Uusikaupunki – Nystad
149 Inkoo – Ingå	918 Vehmaa
710 Raasepori – Raseborg	021 Åboland-Turunmaa
	322 Kemiönsaari – Kimitoön
	445 Parainen – Pargas

**Suuralue – Storområde – Major Region**  
**Maakunta – Landskap – Region**  
 Seutukunta – Ekonomisk region – Subregional unit  
 Kunta – Kommun – Municipality

**Suuralue – Storområde – Major Region**  
**Maakunta – Landskap – Region**  
 Seutukunta – Ekonomisk region – Subregional unit  
 Kunta – Kommun – Municipality

**05 Kanta-Häme – Egentliga Tavastland –  
 Kanta-Häme**

- 053 Forssa  
 061 Forssa  
 103 Humppila  
 169 Jokioinen – Jockis  
 834 Tammela  
 981 Ypäjä
- 051 Hämeenlinna – Tavastehus  
 082 Hattula  
 109 Hämeenlinna – Tavastehus  
 165 Janakkala
- 052 Riihimäki  
 086 Hausjärvi  
 433 Loppi  
 694 Riihimäki

**07 Päijät-Häme – Päijänne-Tavastland –  
 Päijät-Häme**

- 071 Lahti – Lahtis  
 016 Asikkala  
 081 Hartola  
 111 Heinola  
 098 Hollola  
 283 Hämeenkoski  
 316 Kärkölä  
 398 Lahti – Lahtis  
 532 Nastola  
 560 Orimattila  
 576 Padasjoki  
 781 Sysmä

**08 Kymenlaakso – Kymmenedalen – Kymenlaakso**

- 082 Kotka-Hamina – Kotka-Fredrikshamn  
 075 Hamina – Fredrikshamn  
 285 Kotka  
 489 Miehikkälä  
 624 Pyhtää – Pyttis  
 935 Virolahti
- 081 Kouvola  
 142 Iitti  
 286 Kouvola

**09 Etelä-Karjala – Södra Karelen – South Karelia**

- 093 Imatra  
 153 Imatra  
 580 Parikkala  
 689 Rautjärvi  
 700 Ruokolahti
- 091 Lappeenranta - Villmanstrand  
 405 Lappeenranta - Villmanstrand  
 416 Lemi  
 441 Luumäki  
 739 Savitaipale  
 831 Taipalsaari

**3 Länsi-Suomi – Västra Finland – Western Finland**

**04 Satakunta – Satakunta – Satakunta**

- 044 Pohjois-Satakunta – Norra Satakunta  
 099 Honkajoki  
 181 Jämijärvi  
 214 Kankaanpää  
 230 Karvia  
 413 Lavia  
 747 Siikainen
- 043 Pori – Björneborg  
 079 Harjavalta  
 102 Huittinen  
 271 Kokemäki – Kumo  
 442 Luvia  
 484 Merikarvia – Sastmola  
 531 Nakkila  
 608 Pomarkku – Påmark  
 609 Pori – Björneborg  
 886 Ulvila – Ulvsby

**041 Rauma – Raumo**

- 050 Eura  
 051 Eurajoki – Euraåminne  
 319 Köyliö – Kjulo  
 684 Rauma – Raumo  
 783 Säkylä

Suuralue – Storumråde – Major Region Maakunta – Landskap – Region Seutukunta – Ekonomisk region – Subregional unit Kunta – Kommun – Municipality		Suuralue – Storumråde – Major Region Maakunta – Landskap – Region Seutukunta – Ekonomisk region – Subregional unit Kunta – Kommun – Municipality	
<b>06 Pirkanmaa – Birkaland – Pirkanmaa</b>		850	Toivakka
063 Etelä-Pirkanmaa – Södra Birkaland		892	Uurainen
020 Akaa	134 Jämsä		
887 Urjala	182 Jämsä		
908 Valkeakoski	291 Kuhmoinen		
068 Lounais-Pirkanmaa – Sydvästra Birkaland	133 Keuruu		
619 Punkalaidun	249 Keuruu		
790 Sastamala	495 Multia		
061 Luoteis-Pirkanmaa – Nordvästra Birkaland	138 Saarijärvi-Viitasaari		
143 Ikaalinen – Ikalis	216 Kannonkoski		
250 Kihniö	226 Karstula		
581 Parkano	256 Kinnula		
064 Tampere – Tammerfors	265 Kivijärvi		
108 Hämeenkyrö – Tavastkyro	312 Kyyjärvi		
211 Kangasala	601 Pihtipudas		
418 Lempäälä	729 Saarijärvi		
536 Nokia	931 Viitasaari		
562 Orivesi	135 Äänekoski		
604 Pirkkala – Birkala	275 Konnevesi		
635 Pälkäne	992 Äänekoski		
837 Tampere – Tammerfors	<b>14 Etelä-Pohjanmaa – Södra Österbotten – South Ostrobothnia</b>		
922 Vesilähti	146 Järviseu tu		
980 Ylöjärvi	005 Alajärvi		
069 Ylä-Pirkanmaa – Övre Birkaland	052 Evijärvi		
177 Juupajoki	403 Lappajärvi		
508 Mänttä-Vilppula	759 Soini		
702 Ruovesi	934 Vimpeli		
936 Virrat – Virdois	144 Kuusiokunnat		
<b>13 Keski-Suomi – Mellersta Finland – Central Finland</b>	010 Alavus		
132 Joutsa	300 Kuortane		
172 Joutsa	989 Ähtäri – Etseri		
435 Luhanka	142 Seinäjoki		
131 Jyväskylä	145 Ilmajoki		
077 Hankasalmi	164 Jalasjärvi		
179 Jyväskylä	233 Kauhava		
410 Laukaa	301 Kurikka		
500 Muurame	408 Lapua – Lappo		
592 Petäjävesi	743 Seinäjoki		

Suuralue – Storumråde – Major Region Maakunta – Landskap – Region Seutukunta – Ekonomisk region – Subregional unit Kunta – Kommun – Municipality	Suuralue – Storumråde – Major Region Maakunta – Landskap – Region Seutukunta – Ekonomisk region – Subregional unit Kunta – Kommun – Municipality
141 Suupohja	103 Savonlinna – Nyslott
151 Isojoki – Storå	046 Enonkoski
218 Karijoki – Bötom	090 Heinävesi
232 Kauhajoki	681 Rantasalmi
846 Teuva – Östermark	740 Savonlinna – Nyslott
<b>15 Pohjanmaa – Österbotten – Ostrobothnia</b>	768 Sulkava
154 Jakobstadsregionen	<b>11 Pohjois-Savo – Norra Savolax – Pohjois-Savo</b>
288 Kruunupyy – Kronoby	113 Koillis-Savo – Nordöstra Savolax
440 Luoto – Larsmo	174 Juankoski
599 Pedersören kunta – Pedersöre	204 Kaavi
598 Pietarsaari – Jakobstad	687 Rautavaara
893 Uusikaarlepyy – Nykarleby	857 Tuusniemi
151 Kyrönmaa	112 Kuopio
152 Isokyrö – Storkyro	297 Kuopio
399 Laihia – Laihela	476 Maaninka
153 Sydösterbotten	749 Siilinjärvi
231 Kaskinen – Kaskö	115 Sisä-Savo – Inre Savolax
287 Kristiinankaupunki – Kristinestad	686 Rautalampi
545 Närpiö – Närpes	778 Suonenjoki
152 Vaasa – Vasa	844 Tervo
280 Korsnäs	921 Vesanto
475 Maalahti – Malax	114 Varkaus
499 Mustasaari – Korsholm	420 Leppävirta
905 Vaasa – Vasa	915 Varkaus
946 Vöyri – Vörå	111 Ylä-Savo – Norra Savolax
<b>4 Pohjois- ja Itä-Suomi – Norra och Östra Finland – Northern and Eastern Finland</b>	140 Iisalmi – Idensalmi
<b>10 Etelä-Savo – Södra Savolax – Etelä-Savo</b>	239 Keitele
101 Mikkeli – S:t Michel	263 Kiuruvesi
097 Hirvensalmi	402 Lapinlahti
213 Kangasniemi	595 Pielavesi
491 Mikkeli – S:t Michel	762 Sonkajärvi
507 Mäntyharju	925 Vieremä
588 Pertunmaa	<b>12 Pohjois-Karjala – Norra Karelen – North Karelia</b>
623 Puumala	122 Joensuu
105 Pieksämäki	146 Ilomantsi – Ilomants
171 Joroinen – Jorois	167 Joensuu
178 Juva	176 Juuka
593 Pieksämäki	276 Kontiolahti
	426 Liperi

<b>Suuralue – Storområde – Major Region</b> <b>Maakunta – Landskap – Region</b> Seutukunta – Ekonomisk region – Subregional unit Kunta – Kommun – Municipality	<b>Suuralue – Storområde – Major Region</b> <b>Maakunta – Landskap – Region</b> Seutukunta – Ekonomisk region – Subregional unit Kunta – Kommun – Municipality
309 Outokumpu	244 Kempele
607 Polvijärvi	425 Liminka – Limingo
124 Keski-Karjala – Mellersta Karelen	436 Lumijoki
260 Kitee	494 Muhos
707 Rääkkylä	564 Oulu – Uleåborg
848 Tohmajärvi	859 Tymävä
125 Pielisen Karjala	573 Oulunkaari
422 Lieksa	139 Ii
541 Nurmes	615 Pudasjärvi
911 Valtimo	889 Utajärvi
<b>16 Keski-Pohjanmaa – Mellersta Österbotten – Central Ostrobothnia</b>	174 Raahе – Brahestad
161 Kaustinen – Kaustby	625 Pyhäjoki
074 Halsua	678 Raahе – Brahestad
236 Kaustinen – Kaustby	748 Siikajoki
421 Lestijärvi	177 Ylivieska
584 Perho	009 Alavieska
849 Toholampi	208 Kalajoki
924 Veteli – Vetil	483 Merijärvi
162 Kokkola – Karleby	563 Oulainen
217 Kannus	746 Sievi
272 Kokkola – Karleby	977 Ylivieska
<b>17 Pohjois-Pohjanmaa – Norra Österbotten – North Ostrobothnia</b>	<b>18 Kainuu – Kajanaland – Kainuu</b>
175 Haapavesi-Siikalatva	182 Kajaani – Kajana
071 Haapavesi	205 Kajaani – Kajana
630 Pyhäntä	578 Paltamo
791 Siikalatva	697 Ristijärvi
178 Koillismaa	765 Sotkamo
305 Kuusamo	785 Vaala
832 Taivalkoski	181 Kehys-Kainuu
176 Nivala-Haapajärvi	105 Hyrynsalmi
069 Haapajärvi	290 Kuhmo
317 Kärsämäki	620 Puolanka
535 Nivala	777 Suomussalmi
626 Pyhäjärvi	<b>19 Lappi – Lapland – Lapland</b>
691 Reisjärvi	194 Itä-Lappi – Östra Lapland
171 Oulu – Uleåborg	320 Kemijärvi
072 Hailuoto – Karlö	583 Pelkosenniemi
	614 Posio
	732 Salla
	742 Savukoski

**Suuralue – Storumråde – Major Region**  
**Maakunta – Landskap – Region**

Seutukunta – Ekonomisk region – Subregional unit  
 Kunta – Kommun – Municipality

- 192 Kemi-Tornio – Kemi-Torneå
  - 240 Kemi
  - 241 Keminmaa
  - 751 Simo
  - 845 Tervola
  - 851 Tornio – Torneå
- 197 Pohjois-Lappi – Norra Lappland
  - 148 Inari – Enare
  - 758 Sodankylä
  - 890 Utsjoki
- 191 Rovaniemi
  - 683 Ranua
  - 698 Rovaniemi
- 193 Torniolaakso – Tornedalen
  - 854 Pello
  - 976 Ylitornio – Övertorneå
- 196 Tunturi-Lappi
  - 047 Enontekiö – Enontekis
  - 261 Kittilä
  - 273 Kolari
  - 498 Muonio

**Suuralue – Storumråde – Major Region**  
**Maakunta – Landskap – Region**

Seutukunta – Ekonomisk region – Subregional unit  
 Kunta – Kommun – Municipality

**Ahvenanmaa – Åland – Åland**

**5 Ahvenanmaa – Åland – Åland**

**21 Ahvenanmaa – Åland – Åland**

- 211 Mariehamns stad
  - 478 Maarianhamina – Mariehamn
- 212 Ålands landsbygd
  - 043 Eckerö
  - 060 Finström
  - 065 Geta
  - 076 Hammarland
  - 170 Jomala
  - 417 Lemland
  - 438 Lumparland
  - 736 Saltvik
  - 771 Sund
- 213 Ålands skärgård
  - 035 Brändö
  - 062 Föglö
  - 295 Kumlinge
  - 318 Kökar
  - 766 Sottunga
  - 941 Vårdö



**Taulukko 10. Kunnat maakunnan ja tilastollisen kuntaryhmyksen mukaan**  
**Tabell 10. Kommunerna efter landskap och statistisk kommungruppering**  
**Table 10. Municipalities by region and statistical grouping of municipalities**

<b>Maakunta – Landskap – Region</b> Kuntaryhmä – Kommungrupp – <i>Municipal group</i> Kunnat – Kommunerna – <i>Municipalities</i>	<b>Maakunta – Landskap – Region</b> Kuntaryhmä – Kommungrupp – <i>Municipal group</i> Kunnat – Kommunerna – <i>Municipalities</i>
<b>Manner-Suomi – Fasta Finland – <i>Mainland Finland</i></b>	<b>02 Varsinais-Suomi – Egentliga Finland – <i>Varsinais-Suomi</i></b>
<b>01 Uusimaa – Nyland – <i>Uusimaa</i></b>	Kaupunkimaiset kunnat – Urbana kommuner –
<i>Urban municipalities</i>	<i>Urban municipalities</i>
049 Espoo – Esbo	202 Kaarina – S:t Karins
078 Hanko – Hangö	680 Raisio – Reso
091 Helsinki – Helsingfors	734 Salo
106 Hyvinkää – Hyvinge	853 Turku – Åbo
186 Järvenpää – Träskända	Taajaan asutut kunnat – Tätortskommuner –
235 Kauniainen – Grankulla	<i>Semi-urban municipalities</i>
245 Kerava – Kervo	400 Laitila
257 Kirkkonummi – Kyrkslätt	423 Lieto – Lundo
444 Lohja – Lojo	430 Loimaa
638 Porvoo – Borgå	481 Masku
858 Tuusula – Tusby	503 Mynämäki
092 Vantaa – Vanda	529 Naantali – Nädendal
Taajaan asutut kunnat – Tätortskommuner –	577 Paimio – Pemar
<i>Semi-urban municipalities</i>	445 Parainen – Pargas
224 Karkkila – Högfors	895 Uusikaupunki – Nystad
434 Loviisa – Lovisa	Maaseutumaiset kunnat – Landsbygdskommuner –
505 Mäntsälä	<i>Rural municipalities</i>
543 Nurmijärvi	019 Aura
710 Raasepori – Raseborg	322 Kemiönsaari – Kimitoön
753 Sipoo – Sibbo	284 Koski Tl
927 Vihti – Vichtis	304 Kustavi – Gustavs
Maaseutumaiset kunnat – Landsbygdskommuner –	480 Marttila
<i>Rural municipalities</i>	538 Nousiainen – Nousis
018 Askola	561 Oripää
149 Inkoo – Ingå	631 Pyhäranta
407 Lapinjärvi – Lappträsk	636 Pöytyä
504 Myrskylä – Mörskom	704 Rusko
611 Pornainen – Borgnäs	738 Sauvo – Sagu
616 Pukkila	761 Somero
755 Siuntio – Sjundeå	833 Taivassalo – Tövsala
	838 Tarvasjoki
	918 Vehmaa

<b>Maakunta – Landskap – Region</b> Kuntaryhmä – Kommungrupp – <i>Municipal group</i> Kunnat – Kommunerna – <i>Municipalities</i>	<b>Maakunta – Landskap – Region</b> Kuntaryhmä – Kommungrupp – <i>Municipal group</i> Kunnat – Kommunerna – <i>Municipalities</i>
<b>04 Satakunta – Satakunta – Satakunta</b>	433 Loppi
Kaupunkimaiset kunnat – Urbana kommuner – <i>Urban municipalities</i>	834 Tammela
079 Harjavalta	981 Ypäjä
609 Pori – Björneborg	<b>06 Pirkanmaa – Birkaland – Pirkanmaa</b>
684 Rauma – Raumo	Kaupunkimaiset kunnat – Urbana kommuner – <i>Urban municipalities</i>
Taajaan asutut kunnat – Tätortskommuner – <i>Semi-urban municipalities</i>	211 Kangasala
050 Eura	418 Lempäälä
102 Huittinen	536 Nokia
214 Kankaanpää	604 Pirkkala – Birkala
531 Nakkila	837 Tampere – Tammerfors
886 Ulvila – Ulvsby	908 Valkeakoski
Maaseutumaiset kunnat – Landsbygdskommuner – <i>Rural municipalities</i>	980 Ylöjärvi
051 Eurajoki – Euraåminne	Taajaan asutut kunnat – Tätortskommuner – <i>Semi-urban municipalities</i>
099 Honkajoki	020 Akaa
181 Jämijärvi	108 Hämeenkyrö – Tavastkyro
230 Karvia	508 Mänttä-Vilppula
271 Kokemäki – Kumo	562 Orivesi
319 Köyliö – Kjulo	581 Parkano
413 Lavia	790 Sastamala
442 Luvia	Maaseutumaiset kunnat – Landsbygdskommuner – <i>Rural municipalities</i>
484 Merikarvia – Sastmola	143 Ikaalinen – Ikalis
608 Pomarkku – Påmark	177 Juupajoki
747 Siikainen	250 Kihniö
783 Säskylä	619 Punkalaidun
<b>05 Kanta-Häme – Egentliga Tavastland – Kanta-Häme</b>	635 Pälkäne
Kaupunkimaiset kunnat – Urbana kommuner – <i>Urban municipalities</i>	702 Ruovesi
061 Forssa	887 Urjala
109 Hämeenlinna – Tavastehus	922 Vesilahti
694 Riihimäki	936 Virrat – Virdois
Taajaan asutut kunnat – Tätortskommuner – <i>Semi-urban municipalities</i>	<b>07 Päijät-Häme – Päijänne-Tavastland – Päijät-Häme</b>
082 Hattula	Kaupunkimaiset kunnat – Urbana kommuner – <i>Urban municipalities</i>
165 Janakkala	111 Heinola
Maaseutumaiset kunnat – Landsbygdskommuner – <i>Rural municipalities</i>	098 Hollola
086 Hausjärvi	398 Lahti – Lahtis
103 Humpkala	Taajaan asutut kunnat – Tätortskommuner – <i>Semi-urban municipalities</i>
169 Jokioinen – Jockis	016 Asikkala

**Maakunta – Landskap – Region**Kuntaryhmä – Kommungrupp – *Municipal group*  
Kunnat – Kommunerna – *Municipalities*532 Nastola  
560 OrimattilaMaaseutumaiset kunnat – Landsbygdskommuner –  
*Rural municipalities*081 Hartola  
283 Hämeenkoski  
316 Kärkölä  
576 Padasjoki  
781 Sysmä**08 Kymenlaakso – Kymmenedalen – Kymenlaakso**Kaupunkimaiset kunnat – Urbana kommuner –  
*Urban municipalities*075 Hamina – Fredrikshamn  
285 Kotka  
286 KouvolaMaaseutumaiset kunnat – Landsbygdskommuner –  
*Rural municipalities*142 Iitti  
489 Miehikkälä  
624 Pyhtää – Pyttis  
935 Virolahti**09 Etelä-Karjala – Södra Karelen – South Karelia**Kaupunkimaiset kunnat – Urbana kommuner –  
*Urban municipalities*153 Imatra  
405 Lappeenranta – VillmanstrandMaaseutumaiset kunnat – Landsbygdskommuner –  
*Rural municipalities*416 Lemi  
441 Luumäki  
580 Parikkala  
689 Rautjärvi  
700 Ruokolahti  
739 Savitaipale  
831 Taipalsaari**10 Etelä-Savo – Södra Savolax – Etelä-Savo**Kaupunkimaiset kunnat – Urbana kommuner –  
*Urban municipalities*491 Mikkeli – S:t Michel  
740 Savonlinna – Nyslott**Maakunta – Landskap – Region**Kuntaryhmä – Kommungrupp – *Municipal group*  
Kunnat – Kommunerna – *Municipalities*Taajaan asutut kunnat – Tätortskommuner –  
*Semi-urban municipalities*507 Mäntyharju  
593 PieksämäkiMaaseutumaiset kunnat – Landsbygdskommuner –  
*Rural municipalities*046 Enonkoski  
090 Heinävesi  
097 Hirvensalmi  
171 Joroinen – Jorois  
178 Juva  
213 Kangasniemi  
588 Pertunmaa  
623 Puumala  
681 Rantasalmi  
768 Sulkava**11 Pohjois-Savo – Norra Savolax – Pohjois-Savo**Kaupunkimaiset kunnat – Urbana kommuner –  
*Urban municipalities*140 Iisalmi – Idensalmi  
297 Kuopio  
915 VarkausTaajaan asutut kunnat – Tätortskommuner –  
*Semi-urban municipalities*749 Sillinjärvi  
778 SuonenjokiMaaseutumaiset kunnat – Landsbygdskommuner –  
*Rural municipalities*174 Juankoski  
204 Kaavi  
239 Keitele  
263 Kiuruvesi  
402 Lapinlahti  
420 Leppävirta  
476 Maaninka  
595 Pielavesi  
686 Rautalampi  
687 Rautavaara  
762 Sonkajärvi  
844 Tervo  
857 Tuusniemi  
921 Vesanto  
925 Vieremä

<b>Maakunta – Landskap – Region</b> Kuntaryhmä – Kommungrupp – <i>Municipal group</i> Kunnat – Kommunerna – <i>Municipalities</i>	<b>Maakunta – Landskap – Region</b> Kuntaryhmä – Kommungrupp – <i>Municipal group</i> Kunnat – Kommunerna – <i>Municipalities</i>
<b>12 Pohjois-Karjala – Norra Karelen – North Karelia</b>	312 Kyyjärvi
Kaupunkimaiset kunnat – Urbana kommuner – <i>Urban municipalities</i>	435 Luhanka
167 Joensuu	495 Multia
Taajaan asutut kunnat – Tätortskommuner – <i>Semi-urban municipalities</i>	592 Petäjävesi
276 Kontiolahti	601 Pihtipudas
422 Lieksa	729 Saarijärvi
541 Nurmes	850 Toivakka
309 Outokumpu	892 Uurainen
Maaseutumaiset kunnat – Landsbygdskommuner – <i>Rural municipalities</i>	931 Viitasaari
146 Ilomantsi – Ilomants	
176 Juuka	
260 Kitee	
426 Liperi	
607 Polvijärvi	
707 Rääkkylä	
848 Tohmajärvi	
911 Valtimo	
<b>13 Keski-Suomi – Mellersta Finland – Central Finland</b>	<b>14 Etelä-Pohjanmaa – Södra Östergötten – South Ostrobothnia</b>
Kaupunkimaiset kunnat – Urbana kommuner – <i>Urban municipalities</i>	Kaupunkimaiset kunnat – Urbana kommuner – <i>Urban municipalities</i>
179 Jyväskylä	743 Seinäjoki
Taajaan asutut kunnat – Tätortskommuner – <i>Semi-urban municipalities</i>	Taajaan asutut kunnat – Tätortskommuner – <i>Semi-urban municipalities</i>
182 Jämsä	145 Ilmajoki
249 Keuruu	232 Kauhajoki
410 Laukaa	233 Kauhava
500 Muurame	301 Kurikka
992 Äänekoski	408 Lapua – Lappo
Maaseutumaiset kunnat – Landsbygdskommuner – <i>Rural municipalities</i>	Maaseutumaiset kunnat – Landsbygdskommuner – <i>Rural municipalities</i>
077 Hankasalmi	005 Alajärvi
172 Joutsa	010 Alavus
216 Kannonkoski	052 Evijärvi
226 Karstula	151 Isojoki – Storå
256 Kinnula	164 Jalasjärvi
265 Kivijärvi	218 Karijoki – Bötom
275 Konnevesi	300 Kuortane
291 Kuhmoinen	403 Lappajärvi
	759 Soini
	846 Teuva – Östermark
	934 Vimpeli
	989 Ähtäri – Etseri
	<b>15 Pohjanmaa – Östergötten – Ostrobothnia</b>
	Kaupunkimaiset kunnat – Urbana kommuner – <i>Urban municipalities</i>
	231 Kaskinen – Kaskö
	598 Pietarsaari – Jakobstad
	905 Vaasa – Vasa

<b>Maakunta – Landskap – Region</b> Kuntaryhmä – Kommungrupp – <i>Municipal group</i> Kunnat – Kommunerna – <i>Municipalities</i>	<b>Maakunta – Landskap – Region</b> Kuntaryhmä – Kommungrupp – <i>Municipal group</i> Kunnat – Kommunerna – <i>Municipalities</i>
Taajaan asutut kunnat – Tätortskommuner – <i>Semi-urban municipalities</i>	208 Kalajoki
399 Laihia – Laihela	305 Kuusamo
499 Mustasaari – Korsholm	425 Liminka – Limingo
Maaseutumaiset kunnat – Landsbygdskommuner – <i>Rural municipalities</i>	494 Muhos
152 Isokyrö – Storkyro	535 Nivala
280 Korsnäs	563 Oulainen
287 Kristiinankaupunki – Kristinestad	977 Ylivieska
288 Kruunupyö – Kronoby	Maaseutumaiset kunnat – Landsbygdskommuner – <i>Rural municipalities</i>
440 Luoto – Larsmo	009 Alavieska
475 Maalahti – Malax	071 Haapavesi
545 Närpiö – Närpes	072 Hailuoto – Karlö
599 Pedersören kunta – Pedersöre	317 Kärämäki
893 Uusikaarlepyy – Nykarleby	436 Lumijoki
946 Vöyri – Vörå	483 Merijärvi
<b>16 Keski-Pohjanmaa – Mellersta Österbotten – Central Ostrobothnia</b>	615 Pudasjärvi
Kaupunkimaiset kunnat – Urbana kommuner – <i>Urban municipalities</i>	625 Pyhäjoki
272 Kokkola – Karleby	626 Pyhäjärvi
Maaseutumaiset kunnat – Landsbygdskommuner – <i>Rural municipalities</i>	630 Pyhäntä
074 Halsua	691 Reisjärvi
217 Kannus	746 Sievi
236 Kaustinen – Kaustby	748 Siikajoki
421 Lestijärvi	791 Siikalatva
584 Perho	832 Taivalkoski
849 Toholampi	859 Tyrnävä
924 Veteli – Vetil	889 Utajärvi
<b>17 Pohjois-Pohjanmaa – Norra Österbotten – North Ostrobothnia</b>	<b>18 Kainuu – Kajanaland – Kainuu</b>
Kaupunkimaiset kunnat – Urbana kommuner – <i>Urban municipalities</i>	Kaupunkimaiset kunnat – Urbana kommuner – <i>Urban municipalities</i>
244 Kempele	205 Kajaani – Kajana
564 Oulu – Uleåborg	Taajaan asutut kunnat – Tätortskommuner – <i>Semi-urban municipalities</i>
678 Raahel – Brahestad	290 Kuhmo
Taajaan asutut kunnat – Tätortskommuner – <i>Semi-urban municipalities</i>	777 Suomussalmi
069 Haapajärvi	Maaseutumaiset kunnat – Landsbygdskommuner – <i>Rural municipalities</i>
139 Ii	105 Hyrynsalmi
	578 Paltamo
	620 Puolanka
	697 Ristijärvi
	765 Sotkamo
	785 Vaala

**Maakunta – Landskap – Region**

Kuntaryhmä – Kommungrupp – *Municipal group*  
Kunnat – Kommunerna – *Municipalities*

**19 Lappi – Lapland – Lapland**

Kaupunkimaiset kunnat – Urbana kommuner –

*Urban municipalities*

- 240 Kemi
- 698 Rovaniemi
- 851 Tornio – Torneå

Taajaan asutut kunnat – Tätortskommuner –

*Semi-urban municipalities*

- 320 Kemijärvi
- 241 Keminmaa

Maaseutumaiset kunnat – Landsbygdskommuner –

*Rural municipalities*

- 047 Enontekiö – Enontekis
- 148 Inari – Enare
- 261 Kittilä
- 273 Kolari
- 498 Muonio
- 583 Pelkosenniemi
- 854 Pello
- 614 Posio
- 683 Ranua
- 732 Salla
- 742 Savukoski
- 751 Simo
- 758 Sodankylä
- 845 Tervola
- 890 Utsjoki
- 976 Ylitornio – Övertorneå

**Maakunta – Landskap – Region**

Kuntaryhmä – Kommungrupp – *Municipal group*  
Kunnat – Kommunerna – *Municipalities*

**Ahvenanmaa – Åland – Åland**

**21 Ahvenanmaa – Åland – Åland**

Kaupunkimaiset kunnat – Urbana kommuner –

*Urban municipalities*

- 478 Maarianhamina – Mariehamn

Maaseutumaiset kunnat – Landsbygdskommuner –

*Rural municipalities*

- 035 Brändö
- 043 Eckerö
- 060 Finström
- 062 Föglö
- 065 Geta
- 076 Hammarland
- 170 Jomala
- 295 Kumlinge
- 318 Kökar
- 417 Lemland
- 438 Lumparland
- 736 Saltvik
- 766 Sottunga
- 771 Sund
- 941 Vårdö

**Taulukko 11. Kunnat aluehallintoviraston mukaan**  
**Tabell 11. Kommunerna efter regionförvaltningsverken**  
**Table 11. Municipalities by Regional State Administrative Agencies**

AVI – RFV – AVI Kunnat – Kommunerna – Municipalities	AVI – RFV – AVI Kunnat – Kommunerna – Municipalities
<b>Manner-Suomi – Fasta Finland – Mainland Finland</b>	489 Miehikkälä
<b>1 Etelä-Suomen AVI – Södra Finlands RFV – Southern Finland AVI</b>	504 Myrskylä – Mörskom
016 Asikkala	505 Mäntsälä
018 Askola	532 Nastola
049 Espoo – Esbo	543 Nurmijärvi
061 Forssa	560 Orimattila
075 Hamina – Fredrikshamn	576 Padasjoki
078 Hanko – Hangö	580 Parikkala
081 Hartola	611 Pornainen – Borgnäs
082 Hattula	638 Porvoo – Borgå
086 Hausjärvi	616 Pukkila
111 Heinola	624 Pyhtää – Pyttis
091 Helsinki – Helsingfors	710 Raasepori – Raseborg
098 Hollola	689 Rautjärvi
103 Humppila	694 Riihimäki
106 Hyvinkää – Hyvinge	700 Ruokolahti
283 Hämeenkoski	739 Savitaipale
109 Hämeenlinna – Tavastehus	753 Sipoo – Sibbo
142 Iitti	755 Siuntio – Sjundeå
153 Imatra	781 Sysmä
149 Inkoo – Ingå	831 Taipalsaari
165 Janakkala	834 Tammela
169 Jokioinen – Jockis	858 Tuusula – Tusby
186 Järvenpää – Träskända	092 Vantaa – Vanda
224 Karkkila – Högfors	927 Vihti – Vichtis
235 Kauniainen – Grankulla	935 Virolahti
245 Kerava – Kervo	981 Ypäjä
257 Kirkkonummi – Kyrkslätt	<b>2 Lounais-Suomen AVI – Sydvästra Finlands RFV – Southwestern Finland AVI</b>
285 Kotka	019 Aura
286 Kouvola	050 Eura
316 Kärkölä	051 Eurajoki – Euraäminne
398 Lahti – Lahtis	079 Harjavalta
407 Lapinjärvi – Lapträsk	099 Honkajoki
405 Lappeenranta – Villmanstrand	102 Huittinen
416 Lemi	181 Jämijärvi
444 Lohja – Lojo	202 Kaarina – S:t Karins
433 Loppi	214 Kankaanpää
434 Loviisa – Lovisa	230 Karvia
441 Luumäki	322 Kemiönsaari – Kimitoön

**AVI – RFV – AVI**

Kunnat – Kommunerna – Municipalities

271 Kokemäki – Kumo  
 284 Koski TI  
 304 Kustavi – Gustavs  
 319 Köyliö – Kjulo  
 400 Laitila  
 413 Lavia  
 423 Lieto – Lundo  
 430 Loimaa  
 442 Luvia  
 480 Marttila  
 481 Masku  
 484 Merikarvia – Sastmola  
 503 Mynämäki  
 529 Naantali – Nädendal  
 531 Nakkila  
 538 Nousiainen – Nousis  
 561 Oripää  
 577 Paimio – Pemar  
 445 Parainen – Pargas  
 608 Pomarkku – Pårmark  
 609 Pori – Björneborg  
 631 Pyhäranta  
 636 Pöytyä  
 680 Raisio – Reso  
 684 Rauma – Raumo  
 704 Rusko  
 734 Salo  
 738 Sauvo – Sagu  
 747 Siikainen  
 761 Somero  
 783 Säskylä  
 833 Taivassalo – Tövsala  
 838 Tarvasjoki  
 853 Turku – Åbo  
 886 Ulvila – Ulvsby  
 895 Uusikaupunki – Nystad  
 918 Vehmaa

**3 Itä-Suomen AVI – Östra Finlands RFV –  
 Eastern Finland AVI**

046 Enonkoski  
 090 Heinävesi  
 097 Hirvensalmi  
 140 Iisalmi – Idensalmi  
 146 Ilomantsi – Ilomants

**AVI – RFV – AVI**

Kunnat – Kommunerna – Municipalities

167 Joensuu  
 171 Joroinen – Jorois  
 174 Juankoski  
 176 Juuka  
 178 Juva  
 204 Kaavi  
 213 Kangasniemi  
 239 Keitele  
 260 Kitee  
 263 Kiuruvesi  
 276 Kontiolahti  
 297 Kuopio  
 402 Lapinlahti  
 420 Leppävirta  
 422 Lieksa  
 426 Liperi  
 476 Maaninka  
 491 Mikkeli – S:t Michel  
 507 Mäntyharju  
 541 Nurmes  
 309 Outokumpu  
 588 Pertunmaa  
 593 Pieksämäki  
 595 Pielavesi  
 607 Polvijärvi  
 623 Puumala  
 681 Rantasalmi  
 686 Rautalampi  
 687 Rautavaara  
 707 Rääkkylä  
 740 Savonlinna – Nyslott  
 749 Siilinjärvi  
 762 Sonkajärvi  
 768 Sulkava  
 778 Suonenjoki  
 844 Tervo  
 848 Tohmajärvi  
 857 Tuusniemi  
 911 Valtimo  
 915 Varkaus  
 921 Vesanto  
 925 Vieremä



**AVI – RFV – AVI**Kunnat – Kommunerna – *Municipalities***AVI – RFV – AVI**Kunnat – Kommunerna – *Municipalities***4 Länsi- ja Sisä-Suomen AVI –****Västra och Inre Finlands RFV –****Western and Inland Finland AVI**

020 Akaa  
 005 Alajärvi  
 010 Alavus  
 052 Evijärvi  
 074 Halsua  
 077 Hankasalmi  
 108 Hämeenkyrö – Tavastkyro  
 143 Ikaalinen – Ikalis  
 145 Ilmajoki  
 151 Isojoki – Stora  
 152 Isokyrö – Storkyro  
 164 Jalasjärvi  
 172 Joutsa  
 177 Juupajoki  
 179 Jyväskylä  
 182 Jämsä  
 211 Kangasala  
 216 Kannonkoski  
 217 Kannus  
 218 Karijoki – Bötom  
 226 Karstula  
 231 Kaskinen – Kaskö  
 232 Kauhajoki  
 233 Kauhava  
 236 Kaustinen – Kaustby  
 249 Keuruu  
 250 Kihniö  
 256 Kinnula  
 265 Kivijärvi  
 272 Kokkola – Karleby  
 275 Konnevesi  
 280 Korsnäs  
 287 Kristiinankaupunki – Kristinestad  
 288 Kruunupyö – Kronoby  
 291 Kuhmoinen  
 300 Kuortane  
 301 Kurikka  
 312 Kyyjärvi  
 399 Laihia – Laihela  
 403 Lappajärvi  
 408 Lapua – Lappo  
 410 Laukaa

418 Lempäälä  
 421 Lestijärvi  
 435 Luhanka  
 440 Luoto – Larsmo  
 475 Maalahti – Malax  
 495 Multia  
 499 Mustasaari – Korsholm  
 500 Muurame  
 508 Mänttä-Vilppula  
 536 Nokia  
 545 Närpiö – Närpes  
 562 Orivesi  
 581 Parkano  
 599 Pedersören kunta – Pedersöre  
 584 Perho  
 592 Petäjavesi  
 598 Pietarsaari – Jakobstad  
 601 Pihtipudas  
 604 Pirkkala – Birkala  
 619 Punkalaidun  
 635 Pälkäne  
 702 Ruovesi  
 729 Saarijärvi  
 790 Sastamala  
 743 Seinäjoki  
 759 Soini  
 837 Tampere – Tammerfors  
 846 Teuva – Östermark  
 849 Toholampi  
 850 Toivakka  
 887 Urjala  
 892 Uurainen  
 893 Uusikaarlepyy – Nykarleby  
 905 Vaasa – Vasa  
 908 Valkeakoski  
 922 Vesilahti  
 924 Veteli – Vetil  
 931 Viitasaari  
 934 Vimpeli  
 936 Virrat – Virdois  
 946 Vöyri – Vörå  
 980 Ylöjärvi  
 989 Ähtäri – Etseri  
 992 Äänekoski

**AVI – RFV – AVI**

Kunnat – Kommunerna – Municipalities

**5 Pohjois-Suomen AVI – Norra Finlands RFV – Northern Finland AVI**

- 009 Alavieska
- 069 Haapajärvi
- 071 Haapavesi
- 072 Hailuoto – Karlö
- 105 Hyrynsalmi
- 139 Ii
- 205 Kajaani – Kajana
- 208 Kalajoki
- 244 Kempele
- 290 Kuhmo
- 305 Kuusamo
- 317 Kärsämäki
- 425 Liminka – Limingo
- 436 Lumijoki
- 483 Merijärvi
- 494 Muhos
- 535 Nivala
- 563 Oulainen
- 564 Oulu – Uleåborg
- 578 Paltamo
- 615 Pudasjärvi
- 620 Puolanka
- 625 Pyhäjoki
- 626 Pyhäjärvi
- 630 Pyhäntä
- 678 Raahe – Brahestad
- 691 Reisjärvi
- 697 Ristijärvi
- 746 Sievi
- 748 Siikajoki
- 791 Siikalatva
- 765 Sotkamo
- 777 Suomussalmi
- 832 Taivalkoski
- 859 Tyrnävä
- 889 Utajärvi
- 785 Vaala
- 977 Ylivieska

**6 Lapin AVI – Lapplands RFV – Lapland AVI**

- 047 Enontekiö – Enontekis
- 148 Inari – Enare

**AVI – RFV – AVI**

Kunnat – Kommunerna – Municipalities

- 240 Kemi
- 320 Kemijärvi
- 241 Keminmaa
- 261 Kittilä
- 273 Kolari
- 498 Muonio
- 583 Pelkosenniemi
- 854 Pello
- 614 Posio
- 683 Ranua
- 698 Rovaniemi
- 732 Salla
- 742 Savukoski
- 751 Simo
- 758 Sodankylä
- 845 Tervola
- 851 Tornio – Torneå
- 890 Utsjoki
- 976 Ylitornio – Övertorneå

**Ahvenanmaa – Åland – Åland**

**7 Ahvenanmaan valtionvirasto – Statens ämbetsverk på Åland – State Department of Åland**

- 035 Brändö
- 043 Eckerö
- 060 Finström
- 062 Föglö
- 065 Geta
- 076 Hammarland
- 170 Jomala
- 295 Kumlinge
- 318 Kökar
- 417 Lemland
- 438 Lumparland
- 478 Maarianhamina – Mariehamn
- 736 Saltvik
- 766 Sottunga
- 771 Sund
- 941 Vårdö

**Taulukko 12. Kunnat ELY-keskuksittain**  
**Tabell 12. Kommunerna efter ELY-centralen**  
**Table 12. Municipalities by ELY Centre**

ELY-keskus – ELY-centralen – ELY Centre Kunnat – Kommunerna – Municipalities	ELY-keskus – ELY-centralen – ELY Centre Kunnat – Kommunerna – Municipalities
<b>Manner-Suomi – Fasta Finland – Mainland Finland</b>	480 Marttila
<b>01 Uudenmaan ELY-keskus – Nylands ELY-central – Uusimaa ELY Centre</b>	481 Masku
018 Askola	503 Mynämäki
049 Espoo – Esbo	529 Naantali – Nådendal
078 Hanko – Hangö	538 Nousiainen – Nousis
091 Helsinki – Helsingfors	561 Oripää
106 Hyvinkää – Hyvinge	577 Paimio – Pemar
149 Inkoo – Ingå	445 Parainen – Pargas
186 Järvenpää – Träskända	631 Pyhäranta
224 Karkkila – Högfors	636 Pöytyä
235 Kauniainen – Grankulla	680 Raisio – Reso
245 Kerava – Kervo	704 Rusko
257 Kirkkonummi – Kyrkslätt	734 Salo
407 Lapinjärvi – Lapträsk	738 Sauvo – Sagu
444 Lohja – Lojo	761 Somero
434 Loviisa – Lovisa	833 Taivassalo – Tövsala
504 Myrskylä – Mörskom	838 Tarvasjoki
505 Mäntsälä	853 Turku – Åbo
543 Nurmijärvi	895 Uusikaupunki – Nystad
611 Pornainen – Borgnäs	918 Vehmaa
638 Porvoo – Borgå	<b>03 Satakunnan ELY-keskus – Satakunta ELY-central – Satakunta ELY Centre</b>
616 Pukkila	050 Eura
710 Raasepori – Raseborg	051 Eurajoki – Euraåminne
753 Sipoo – Sibbo	079 Harjavalta
755 Siuntio – Sjundeå	099 Honkajoki
858 Tuusula – Tusby	102 Huittinen
092 Vantaa – Vanda	181 Jämijärvi
927 Vihti – Vichtis	214 Kankaanpää
<b>02 Varsinais-Suomen ELY-keskus – Egentliga Finlands ELY-central – Southwest Finland ELY Centre</b>	230 Karvia
019 Aura	271 Kokemäki – Kumo
202 Kaarina – S:t Karins	319 Köyliö – Kjøulo
322 Kemiönsaari – Kimitoön	413 Lavia
284 Koski Tl	442 Luvia
304 Kustavi – Gustavs	484 Merikarvia – Sastmola
400 Laitila	531 Nakkila
423 Lieto – Lundo	608 Pomarkku – Pämärk
430 Loimaa	609 Pori – Björneborg
	684 Rauma – Raumo
	747 Siikainen

**ELY-keskus – ELY-centralen – ELY Centre**  
Kunnat – Kommunerna – Municipalities

**ELY-keskus – ELY-centralen – ELY Centre**  
Kunnat – Kommunerna – Municipalities

783 Säkylä  
886 Ulvila – Ulvsby

**04 Hämeen ELY-keskus – Tavastlands ELY-central – Häme ELY Centre**

016 Asikkala  
061 Forssa  
081 Hartola  
082 Hattula  
086 Hausjärvi  
111 Heinola  
098 Hollola  
103 Humpilla  
283 Hämeenkoski  
109 Hämeenlinna – Tavastehus  
165 Janakkala  
169 Jokioinen – Jockis  
316 Kärkölä  
398 Lahti – Lahtis  
433 Loppi  
532 Nastola  
560 Orimattila  
576 Padasjoki  
694 Riihimäki  
781 Sysmä  
834 Tammela  
981 Ypäjä

**05 Pirkanmaan ELY-keskus – Birkalands ELY-central – Pirkanmaa ELY Centre**

020 Akaa  
108 Hämeenkyrö – Tavastkyro  
143 Ikaalinen – Ikaalis  
177 Juupajoki  
211 Kangasala  
250 Kihniö  
418 Lempäälä  
508 Mänttä-Vilppula  
536 Nokia  
562 Orivesi  
581 Parkano  
604 Pirkkala – Birkala  
619 Punkalaidun  
635 Pälkäne  
702 Ruovesi  
790 Sastamala

837 Tampere – Tammerfors  
887 Urjala  
908 Valkeakoski  
922 Vesilahti  
936 Virrat – Virdois  
980 Ylöjärvi

**06 Kaakkois-Suomen ELY-keskus – Sydöstra Finlands ELY-central – Southeast Finland ELY Centre**

075 Hamina – Fredrikshamn  
142 Iitti  
153 Imatra  
285 Kotka  
286 Kouvola  
405 Lappeenranta – Villmanstrand  
416 Lemi  
441 Luumäki  
489 Miehikkälä  
580 Parikkala  
624 Pyhtää – Pyttis  
689 Rautjärvi  
700 Ruokolahti  
739 Savitaipale  
831 Taipalsaari  
935 Virolahti

**07 Etelä-Savon ELY-keskus – Södra Savolax ELY-central – South Savo ELY Centre**

046 Enonkoski  
090 Heinävesi  
097 Hirvensalmi  
171 Joroinen – Jorois  
178 Juva  
213 Kangasniemi  
491 Mikkeli – S:t Michel  
507 Mäntyharju  
588 Pertunmaa  
593 Pieksämäki  
623 Puumala  
681 Rantasalmi  
740 Savonlinna – Nyslott  
768 Sulkava

**ELY-keskus – ELY-centralen – ELY Centre**

Kunnat – Kommunerna – Municipalities

**ELY-keskus – ELY-centralen – ELY Centre**

Kunnat – Kommunerna – Municipalities

**08 Pohjois-Savon ELY-keskus –****Norra Savolax ELY-central – North Savo ELY Centre**

- 140 Iisalmi – Idensalmi
- 174 Juankoski
- 204 Kaavi
- 239 Keitele
- 263 Kiuruvesi
- 297 Kuopio
- 402 Lapinlahti
- 420 Leppävirta
- 476 Maaninka
- 595 Pielavesi
- 686 Rautalampi
- 687 Rautavaara
- 749 Siilinjärvi
- 762 Sonkajärvi
- 778 Suonenjoki
- 844 Tervo
- 857 Tuusniemi
- 915 Varkaus
- 921 Vesanto
- 925 Vieremä

**09 Pohjois-Karjalan ELY-keskus –****Norra Karelen ELY-central –****North Karelia ELY Centre**

- 146 Ilomantsi – Ilomants
- 167 Joensuu
- 176 Juuka
- 260 Kitee
- 276 Kontiolahti
- 422 Lieksa
- 426 Liperi
- 541 Nurmes
- 309 Outokumpu
- 607 Polvijärvi
- 707 Rääkkylä
- 848 Tohmajärvi
- 911 Valtimo

**10 Keski-Suomen ELY-keskus –****Mellersta Finlands ELY-central –****Central Finland ELY Centre**

- 077 Hankasalmi
- 172 Joutsa

- 179 Jyväskylä

- 182 Jämsä

- 216 Kannonkoski

- 226 Karstula

- 249 Keuruu

- 256 Kinnula

- 265 Kivijärvi

- 275 Konnevesi

- 291 Kuhmoinen

- 312 Kyyjärvi

- 410 Laukaa

- 435 Luhanka

- 495 Multia

- 500 Muurame

- 592 Petäjävesi

- 601 Pihtipudas

- 729 Saarijärvi

- 850 Toivakka

- 892 Uurainen

- 931 Viitasaari

- 992 Äänekoski

**11 Etelä-Pohjanmaan ELY-keskus –****Södra Österbottens ELY-central –****South Ostrobothnia ELY Centre**

- 005 Alajärvi

- 010 Alavus

- 052 Evijärvi

- 145 Ilmajoki

- 151 Isojoki – Storå

- 164 Jalasjärvi

- 218 Karijoki – Bötom

- 232 Kauhajoki

- 233 Kauhava

- 300 Kuortane

- 301 Kurikka

- 403 Lappajärvi

- 408 Lapua – Lappo

- 743 Seinäjoki

- 759 Soini

- 846 Teuva – Östermark

- 934 Vimpeli

- 989 Ähtäri – Etseri

**ELY-keskus – ELY-centralen – ELY Centre**  
Kunnat – Kommunerna – Municipalities

**ELY-keskus – ELY-centralen – ELY Centre**  
Kunnat – Kommunerna – Municipalities

**12 Pohjanmaan ELY-keskus –  
Österbottens ELY-central –  
Ostrobothnia ELY Centre**

- 074 Halsua
- 152 Isokyrö – Storkyro
- 217 Kannus
- 231 Kaskinen – Kaskö
- 236 Kaustinen – Kaustby
- 272 Kokkola – Karleby
- 280 Korsnäs
- 287 Kristiinankaupunki – Kristinestad
- 288 Kruunupyö – Kronoby
- 399 Laihia – Laihela
- 421 Lestijärvi
- 440 Luoto – Larsmo
- 475 Maalahti – Malax
- 499 Mustasaari – Korsholm
- 545 Närpiö – Närpes
- 599 Pedersören kunta – Pedersöre
- 584 Perho
- 598 Pietarsaari – Jakobstad
- 849 Toholampi
- 893 Uusikaarlepyy – Nykarleby
- 905 Vaasa – Vasa
- 924 Veteli – Vetil
- 946 Vöyri – Vörå

**13 Pohjois-Pohjanmaan ELY-keskus –  
Norra Österbottens ELY-central –  
North Ostrobothnia ELY Centre**

- 009 Alavieska
- 069 Haapajärvi
- 071 Haapavesi
- 072 Hailuoto – Karlö
- 139 Ii
- 208 Kalajoki
- 244 Kempele
- 305 Kuusamo
- 317 Kärsämäki
- 425 Liminka – Limingo
- 436 Lumijoki
- 483 Merijärvi
- 494 Muhos
- 535 Nivala
- 563 Oulainen

- 564 Oulu – Uleåborg
- 615 Pudasjärvi
- 625 Pyhäjoki
- 626 Pyhäjärvi
- 630 Pyhäntä
- 678 Raahe – Brahestad
- 691 Reisjärvi
- 746 Sievi
- 748 Siikajoki
- 791 Siikalatva
- 832 Taivalkoski
- 859 Tyrnävä
- 889 Utajärvi
- 977 Ylivieska

**14 Kainuun ELY-keskus – Kajanalands ELY-central –  
Kainuu ELY Centre**

- 105 Hyrynsalmi
- 205 Kajaani – Kajana
- 290 Kuhmo
- 578 Paltamo
- 620 Puolanka
- 697 Ristijärvi
- 765 Sotkamo
- 777 Suomussalmi
- 785 Vaala

**15 Lapin ELY-keskus – Lapplands ELY-central –  
Lapland ELY Centre**

- 047 Enontekiö – Enontekis
- 148 Inari – Enare
- 240 Kemi
- 320 Kemijärvi
- 241 Keminmaa
- 261 Kittilä
- 273 Kolari
- 498 Muonio
- 583 Pelkosenniemi
- 854 Pello
- 614 Posio
- 683 Ranua
- 698 Rovaniemi
- 732 Salla
- 742 Savukoski
- 751 Simo

**ELY-keskus – ELY-centralen – ELY Centre**

Kunnat – Kommunerna – Municipalities

758 Sodankylä  
 845 Tervola  
 851 Tornio – Torneå  
 890 Utsjoki  
 976 Ylitornio – Övertorneå

**Ahvenanmaa – Åland – Åland****16 Ahvenanmaa – Åland – Åland**

035 Brändö  
 043 Eckerö  
 060 Finström  
 062 Föglö

**ELY-keskus – ELY-centralen – ELY Centre**

Kunnat – Kommunerna – Municipalities

065 Geta  
 076 Hammarland  
 170 Jomala  
 295 Kumlinge  
 318 Kökar  
 417 Lemland  
 438 Lumparland  
 478 Maarianhamina – Mariehamn  
 736 Saltvik  
 766 Sottunga  
 771 Sund  
 941 Vårdö

**Liite 1. Lakkautetut kunnat aakkosjärjestyksessä**  
**Bilaga 1. Upplösta kommuner i alfabetisk ordning**  
**Appendix 1. Abolished municipalities in alphabetical order**

Lakkautettu kunta Upplöst kommun Abolished municipality	Ajankohta Tidpunkt Point in time	Liitoskunta / Liitoskunnat Inkorporerad i kommun / kommuner Annexed municipality / municipalities
001 Ahlainen	01.01.1972	609 Pori – Björneborg
002 Aitolahti	01.01.1966	837 Tampere – Tammerfors
003 Akaa	01.01.1946	310 Kylmäkoski
003 Akaa	01.01.1946	788 Sääksmäki
003 Akaa	01.01.1946	864 Toijala
003 Akaa	01.01.1946	928 Viiala
004 Alahärmä	01.01.2009	233 Kauhava
006 Alastaro	01.01.2009	430 Loimaa
007 Alatornio – Nedertorneå	01.01.1973	851 Tornio – Torneå
008 Alaveteli – Nedervetil	01.01.1969	288 Kruunupyö – Kronoby
011 Angelniemi	01.01.1967	073 Halikko
012 Anjala	01.01.1975	754 Anjalankoski
754 Anjalankoski	01.01.2009	286 Kouvola
013 Antrea	19.09.1944	– Luovutetulla alueella
014 Anttola	01.01.2001	491 Mikkeli – S:t Michel
015 Artjärvi	01.01.2011	560 Orimattila
017 Askainen – Villnäs	01.01.2009	481 Masku
032 Bergö	01.01.1973	475 Maalahti – Malax
033 Björköby	01.01.1973	499 Mustasaari – Korsholm
034 Bromarv	01.01.1977	078 Hanko – Hangö
034 Bromarv	01.01.1977	842 Tenhola – Tenala
039 Degerby	01.01.1946	149 Inkoo – Ingå
040 Dragsfjärd	01.01.2009	322 Kemiönsaari – Kimitoön
044 Elimäki	01.01.2009	286 Kouvola
045 Eno	01.01.2009	167 Joensuu
048 Eräjärvi	01.01.1973	562 Orivesi
068 Haaga – Haga	01.01.1946	091 Helsinki – Helsingfors
070 Haapasaari – Aspö	01.01.1974	285 Kotka
073 Halikko	01.01.2009	734 Salo
080 Harlu	19.09.1944	– Luovutetulla alueella
083 Hauho	01.01.2009	109 Hämeenlinna – Tavastehus
084 Haukipudas	01.01.2013	564 Oulu – Uleåborg
085 Haukivuori	01.01.2007	491 Mikkeli – S:t Michel
087 Heinjoki	19.09.1944	– Luovutetulla alueella
088 Heinola	01.01.1997	111 Heinola
089 Heinolan mlk – Heinola lk	01.01.1997	111 Heinola
093 Hiitola	19.09.1944	– Luovutetulla alueella
094 Hiittinen – Hitis	01.01.1969	040 Dragsfjärd
095 Himanka	01.01.2010	208 Kalajoki
096 Hinnerjoki	01.01.1970	050 Eura

\*) Luovutetulla alueella – Inom avträtt område – In a surrendered area



Lakkautettu kunta Upplöst kommun Abolished municipality	Ajankohta Tidpunkt Point in time	Liitoskunta / Liitoskunnat Inkorporerad i kommun / kommuner Annexed municipality / municipalities
100	Honkilahti	01.01.1970 050 Eura
101	Houtskari – Houtskär	01.01.2009 445 Länsi-Turunmaa – Västaboland
104	Huopalahti – Hoplaks	01.01.1946 091 Helsinki – Helsingfors
107	Hyvinkää mlk – Hyvinge lk	01.01.1969 106 Hyvinkää – Hyvinge
110	Hämeenlinna mlk	01.01.1948 109 Hämeenlinna – Tavastehus
141	Iisalmi mlk	01.01.1970 140 Iisalmi – Idensalmi
144	Ikaalinen	01.01.1972 143 Ikaalinen – Ikaalis
147	Impilahti	19.09.1944 – Luovutetulla alueella
150	Iniö	01.01.2009 445 Länsi-Turunmaa – Västaboland
162	Jaakkima	19.09.1944 – Luovutetulla alueella
163	Jaala	01.01.2009 286 Kouvola
166	Jepua – Jeppo	01.01.1975 893 Uusikaarlepyy – Nykarleby
168	Johannes	19.09.1944 – Luovutetulla alueella
173	Joutseno	01.01.2009 405 Lappeenranta – Villmanstrand
175	Jurva	01.01.2009 301 Kurikka
180	Jyväskylän mlk – Jyväskylä lk	01.01.2009 179 Jyväskylä
183	Jämsänkoski	01.01.2009 182 Jämsä
184	Jäppilä	01.01.2004 640 Pieksänmaa
185	Jääski	01.01.1948 – Luovutetulla alueella
185	Jääski	01.01.1948 153 Imatra
185	Jääski	01.01.1948 173 Joutseno
185	Jääski	01.01.1948 700 Ruokolahti
203	Kaarlela – Karleby	01.01.1977 272 Kokkola – Karleby
203	Kaarlela – Karleby	01.01.1977 315 Kälviä – Kelviä
206	Kajaanin mlk – Kajana lk	01.01.1977 205 Kajaani – Kajana
207	Kaksikerta	01.01.1968 853 Turku – Åbo
209	Kalanti	01.01.1993 895 Uusikaupunki – Nystad
210	Kalvola	01.01.2009 109 Hämeenlinna – Tavastehus
212	Kangaslampi	01.01.2005 915 Varkaus
215	Kanneljärvi	19.09.1944 – Luovutetulla alueella
201	Karhula	01.01.1977 285 Kotka
219	Karinainen	01.01.2005 636 Pöytyä
220	Karjaa – Karis	01.01.2009 710 Raasepori – Raseborg
221	Karjaa mlk – Karis lk	01.01.1969 220 Karjaa – Karis
222	Karjala	01.01.1977 503 Mynämäki
223	Karjalohja – Karislojo	01.01.2013 444 Lohja – Lojo
225	Karkku	01.01.1973 912 Vammala
227	Karttula	01.01.2011 297 Kuopio
228	Karuna	01.01.1969 738 Sauvo – Sagu
229	Karunki	01.01.1973 851 Tornio – Torneå
234	Kaukola	19.09.1944 – Luovutetulla alueella
237	Kauvatsa	01.01.1969 271 Kokemäki – Kumo
238	Keikyä	01.01.1981 988 Äetsä

\*) Luovutetulla alueella – Inom avträttat område – In a surrendered area

Kunnat ja kuntapohjaiset aluejaot 2013

Lakkautettu kunta Upplöst kommun Abolished municipality	Ajankohta Tidpunkt Point in time	Liitoskunta / Liitoskunnat Inkorporerad i kommun / kommuner Annexed municipality / municipalities
242	Kemijärven mlk – Kemijärvi lk	01.01.1973 320 Kemijärvi
243	Kemiö – Kimito	01.01.2009 322 Kemiönsaari – Kimitoön
246	Kerimäki	01.01.2013 740 Savonlinna – Nyslott
247	Kestilä	01.01.2009 791 Siikalatva
248	Kesälahti	01.01.2013 260 Kitee
251	Kiihtelysvaara	01.01.2005 167 Joensuu
252	Kiikala	01.01.2009 734 Salo
253	Kiikka	01.01.1981 988 Äetsä
254	Kiikoinen	01.01.2013 790 Sastamala
255	Kiiminki	01.01.2013 564 Oulu – Uleåborg
258	Kirvu	19.09.1944 – Luovutetulla alueella
259	Kisko	01.01.2009 734 Salo
262	Kiukainen	01.01.2009 050 Eura
264	Kivennapa	19.09.1944 – Luovutetulla alueella
266	Kodisjoki	01.01.2007 684 Rauma – Raumo
267	Koijärvi	01.01.1969 061 Forssa
267	Koijärvi	01.01.1969 887 Urjala
268	Koivisto	19.09.1944 – Luovutetulla alueella
269	Koiviston mlk – Koivisto lk	19.09.1944 – Luovutetulla alueella
270	Koivulahti – Kvevlax	01.01.1973 499 Mustasaari – Korsholm
274	Konginkangas	01.01.1993 992 Äänekoski
277	Korpilahti	01.01.2009 179 Jyväskylä
278	Korpiselkä	01.01.1946 – Luovutetulla alueella
278	Korpiselkä	01.01.1946 856 Tuupovaara
279	Korpoo – Korpo	01.01.2009 445 Länsi-Turunmaa – Väståboland
281	Kortesjärvi	01.01.2009 233 Kauhava
282	Koskenpää	01.01.1969 183 Jämsänkoski
289	Kuhmalahti	01.01.2011 211 Kangasala
292	Kuivaniemi	01.01.2007 139 Ii
293	Kullaa	01.01.2005 886 Ulvila – Ulvsby
294	Kulosaaren huvilakaupunki – Brändö villastad	01.01.1946 091 Helsinki – Helsingfors
296	Kuolemajärvi	19.09.1944 – Luovutetulla alueella
298	Kuopion mlk – Kuopio lk	01.01.1969 297 Kuopio
298	Kuopion mlk – Kuopio lk	01.01.1969 749 Siilinjärvi
299	Kuorevesi	01.01.2001 182 Jämsä
302	Kurkijoki	19.09.1944 – Luovutetulla alueella
303	Kuru	01.01.2009 980 Ylöjärvi
306	Kuusankoski	01.01.2009 286 Kouvola
307	Kuusisto – Kustö	01.01.1946 202 Kaarina – S:t Karins
308	Kuusjoki	01.01.2009 734 Salo
310	Kylmäkoski	01.01.2011 020 Akaa
311	Kymi – Kymmene	01.01.1977 285 Kotka
321	Kyyrölä	01.01.1934 497 Muolaa

\*) Luovutetulla alueella – Inom avträtt område – In a surrendered area

Lakkautettu kunta Upplöst kommun Abolished municipality	Ajankohta Tidpunkt Point in time	Liitoskunta / Liitoskunnat Inkorporerad i kommun / kommuner Annexed municipality / municipalities
313	Käkisalmi – Kexholm	19.09.1944 – Luovutetulla alueella
314	Käkisalmi mlk – Kexholms lk	19.09.1944 – Luovutetulla alueella
315	Kälviä – Kelviä	01.01.2009 272 Kokkola – Karleby
397	Lahdenpohja	19.09.1944 – Luovutetulla alueella
401	Lammi	01.01.2009 109 Hämeenlinna – Tavastehus
404	Lappee	01.01.1967 405 Lappeenranta – Villmanstrand
406	Lappi	01.01.2009 684 Rauma – Raumo
409	Lapväärtti – Lappfjärd	01.01.1973 287 Kristiinankaupunki – Kristinestad
411	Lauritsala	01.01.1967 405 Lappeenranta – Villmanstrand
412	Lavansaari	19.09.1944 – Luovutetulla alueella
414	Lehtimäki	01.01.2009 005 Alajärvi
415	Leivonmäki	01.01.2008 172 Joutsa
419	Lemu	01.01.2009 481 Masku
424	Liljendal	01.01.2010 434 Loviisa – Lovisa
427	Lohja – Lojo	01.01.1997 444 Lohja – Lojo
428	Lohjan kunta – Lojo kommun	01.01.1997 444 Lohja – Lojo
429	Lohtaja – Lochteå	01.01.2009 272 Kokkola – Karleby
431	Loimaan kunta – Loimaa kommun	01.01.2005 430 Loimaa
432	Lokalahti	01.01.1981 895 Uusikaupunki – Nystad
437	Lumivaara	19.09.1944 – Luovutetulla alueella
439	Luopioinen	01.01.2007 635 Pälkäne
443	Längelmäki	01.01.2007 182 Jämsä
443	Längelmäki	01.01.2007 562 Orivesi
477	Maaria – S:t Marie	01.01.1967 853 Turku – Åbo
479	Maksamaa – Maxmo	01.01.2007 945 Vöyri-Maksamaa – Vörå-Maxmo
482	Mellilä	01.01.2009 430 Loimaa
485	Merimasku	01.01.2009 529 Naantali – Nådendal
486	Messukylä	01.01.1947 837 Tampere – Tammerfors
487	Metsämaa	01.01.1976 431 Loimaan kunta – Loimaa kommun
488	Metsäpirtti	19.09.1944 – Luovutetulla alueella
490	Mietoinen	01.01.2007 503 Mynämäki
492	Mikkelin mlk – S:t Michels lk	01.01.2001 491 Mikkelin – S:t Michel
493	Mouhijärvi	01.01.2009 790 Sastamala
496	Munsala	01.01.1975 893 Uusikaarlepyy – Nykarleby
497	Muolaa	19.09.1944 – Luovutetulla alueella
501	Muurla	01.01.2009 734 Salo
502	Muuruvesi	01.01.1971 174 Juankoski
506	Mänttä	01.01.2009 508 Mänttä-Vilppula
530	Naantalin mlk – Nådendals lk	01.01.1964 529 Naantali – Nådendal
533	Nauvo – Nagu	01.01.2009 445 Länsi-Turunmaa – Väståboland
534	Nilsia	01.01.2013 297 Kuopio
537	Noormarkku – Normark	01.01.2010 609 Pori – Björneborg
539	Nuijamaa	01.01.1989 405 Lappeenranta – Villmanstrand

\*) Luovutetulla alueella – Inom avträtt område – In a surrendered area

Kunnat ja kuntapohjaiset aluejaot 2013

Lakkautettu kunta Upplöst kommun Abolished municipality	Ajankohta Tidpunkt Point in time	Liitoskunta / Liitoskunnat Inkorporerad i kommun / kommuner Annexed municipality / municipalities
540 Nummi	01.01.1981	540 Nummi-Pusula
540 Nummi-Pusula	01.01.2013	444 Lohja – Lojo
542 Nurmeksen mlk – Nurmes lk	01.01.1973	541 Nurmes
544 Nurmo	01.01.2009	743 Seinäjoki
559 Oravainen	01.01.2011	946 Vöyri – Vörå
565 Oulujoki	01.01.1965	084 Haukipudas
565 Oulujoki	01.01.1965	244 Kempele
565 Oulujoki	01.01.1965	255 Kiiminki
565 Oulujoki	01.01.1965	564 Oulu – Uleåborg
565 Oulujoki	01.01.1965	567 Oulunsalo
565 Oulujoki	01.01.1965	859 Tyrnävä
565 Oulujoki	01.01.1965	889 Utajärvi
565 Oulujoki	01.01.1965	973 Ylikiminki
566 Oulunkylä – Äggelby	01.01.1946	091 Helsinki – Helsingfors
567 Oulunsalo	01.01.2013	564 Oulu – Uleåborg
574 Paattinen	01.01.1973	853 Turku – Åbo
575 Paavola	01.01.1973	708 Ruukki
573 Parainen – Pargas	01.01.2009	445 Länsi-Turunmaa – Väståboland
579 Paraisten mlk – Pargas lk	01.01.1967	573 Parainen – Pargas
582 Pattijoki	01.01.2003	678 Raahe – Brahestad
585 Pernaja – Pernå	01.01.2010	434 Loviisa – Lovisa
586 Perniö – Bjärnä	01.01.2009	734 Salo
587 Pertteli	01.01.2009	734 Salo
589 Peräseinäjoki	01.01.2005	743 Seinäjoki
590 Petolahti – Petalax	01.01.1973	475 Maalahti – Malax
591 Petsamo	19.09.1944	– Luovutetulla alueella
594 Pieksämäen mlk – Pieksämäki lk	01.01.2004	640 Pieksänmaa
640 Pieksänmaa	01.01.2007	593 Pieksämäki
596 Pielisensuu	01.01.1954	167 Joensuu
597 Pielisjärvi	01.01.1973	422 Lieksa
600 Pihlajavesi	01.01.1969	249 Keuruu
602 Piikkiö – Pikis	01.01.2009	202 Kaarina – S:t Karins
603 Piippola	01.01.2009	791 Siikalatva
994 Pirkkala	01.01.1922	536 Nokia
994 Pirkkala	01.01.1922	604 Pirkkala – Birkala
605 Pirttikylä – Pörtom	01.01.1973	545 Närpiö – Närpes
606 Pohja – Pojo	01.01.2009	710 Raasepori – Raseborg
637 Pohjaslahti	01.01.1973	933 Vilppula
637 Pohjaslahti	01.01.1973	936 Virrat – Virdois
610 Porin mlk – Björneborgs lk	01.01.1967	609 Pori – Björneborg
612 Porvoo – Borgå	01.01.1997	638 Porvoo – Borgå
613 Porvoon mlk – Borgå lk	01.01.1997	638 Porvoo – Borgå
617 Pulkkala	01.01.2009	791 Siikalatva
618 Punkaharju	01.01.2013	740 Savonlinna – Nyslott

\*) Luovutetulla alueella – Inom avträtt område – In a surrendered area

Lakkautettu kunta Upplöst kommun Abolished municipality	Ajankohta Tidpunkt Point in time	Liitoskunta / Liitoskunnat Inkorporerad i kommun / kommuner Annexed municipality / municipalities
621	Purmo	01.01.1977 599 Pedersören kunta – Pedersöre
622	Pusula	01.01.1981 540 Nummi-Pusula
627	Pyhäjärvi Ul – Pyhäjärvi NYI I	01.01.1969 224 Karkkila – Högfors
628	Pyhäjärvi Vi – Pyhäjärvi Vib I	19.09.1944 – Luovutetulla alueella
629	Pyhämaa	01.01.1974 895 Uusikaupunki – Nystad
632	Pyhäselkä	01.01.2009 167 Joensuu
633	Pylkönmäki	01.01.2009 729 Saarijärvi
634	Pälkjärvi	01.01.1946 848 Tohmajärvi
679	Raippaluoto – Replot	01.01.1973 499 Mustasaari – Korsholm
682	Rantsila	01.01.2009 791 Siikalatva
685	Rauman mlk – Raumo lk	01.01.1993 684 Rauma – Raumo
688	Rautio	01.01.1973 208 Kalajoki
690	Rautu	19.09.1944 – Luovutetulla alueella
692	Renko	01.01.2009 109 Hämeenlinna – Tavastehus
693	Revonlahti – Revolax	01.01.1973 708 Ruukki
695	Riistavesi	01.01.1973 297 Kuopio
696	Ristiina	01.01.2013 491 Mikkeli – S:t Michel
699	Rovaniemen mlk – Rovaniemi lk	01.01.2006 698 Rovaniemi
701	Ruotsinpyhtää – Strömfors	01.01.2010 434 Loviisa – Lovisa
703	Ruskeala	19.09.1944 – Luovutetulla alueella
708	Ruukki	01.01.2007 748 Siikajoki
705	Rymättylä – Rimito	01.01.2009 529 Naantali – Nådendal
706	Räisälä	19.09.1944 – Luovutetulla alueella
728	Saari	01.01.2005 580 Parikkala
730	Sahalahti	01.01.2005 211 Kangasala
731	Sakkola	19.09.1944 – Luovutetulla alueella
733	Salmi	19.09.1944 – Luovutetulla alueella
735	Saloinen	01.01.1973 678 Raahe – Brahestad
737	Sammatti	01.01.2009 444 Lohja – Lojo
741	Savonranta	01.01.2009 740 Savonlinna – Nyslott
744	Seinäjoen mlk – Seinäjoki lk	01.01.1959 743 Seinäjoki
745	Seiskari	19.09.1944 – Luovutetulla alueella
750	Siippy – Sideby	01.01.1973 287 Kristiinankaupunki – Kristinestad
752	Simpele	01.01.1973 689 Rautjärvi
754	Sippola	01.01.1975 754 Anjalankoski
756	Snappertuna	01.01.1977 220 Karjaa – Karis
756	Snappertuna	01.01.1977 835 Tammisaari – Ekenäs
757	Soanlahti	19.09.1944 – Luovutetulla alueella
760	Somerniemi	01.01.1977 761 Somero
763	Sortavala	19.09.1944 – Luovutetulla alueella
764	Sortavalan mlk – Sortavala lk	19.09.1944 – Luovutetulla alueella
767	Suistamo	19.09.1944 – Luovutetulla alueella
769	Sulva – Solf	01.01.1973 499 Mustasaari – Korsholm
769	Sulva – Solf	01.01.1973 905 Vaasa – Vasa

\*) Luovutetulla alueella – Inom avträtt område – In a surrendered area

Kunnat ja kuntapohjaiset aluejaot 2013

Lakkautettu kunta Upplöst kommun Abolished municipality	Ajankohta Tidpunkt Point in time	Liitoskunta / Liitoskunnat Inkorporerad i kommun / kommuner Annexed municipality / municipalities
770	Sumiainen	01.01.2007 992 Äänekoski
772	Suodenniemi	01.01.2007 912 Vammala
773	Suojärvi	19.09.1944 – Luovutetulla alueella
774	Suolahti	01.01.2007 992 Äänekoski
775	Suomenniemi	01.01.2013 491 Mikkeli – S:t Michel
776	Suomusjärvi	01.01.2009 734 Salo
779	Suoniemi	01.01.1973 536 Nokia
780	Suursaari	19.09.1944 – Luovutetulla alueella
782	Säkkijärvi	01.01.1946 – Luovutetulla alueella
782	Säkkijärvi	01.01.1946 489 Miehikkälä
782	Säkkijärvi	01.01.1946 978 Ylämaa
784	Särkisalo – Finby	01.01.2009 734 Salo
786	Säyneinen	01.01.1971 174 Juankoski
787	Säynätsalo	01.01.1993 179 Jyväskylä
788	Sääksmäki	01.01.1973 908 Valkeakoski
789	Sääminki	01.01.1973 618 Punkaharju
789	Sääminki	01.01.1973 740 Savonlinna – Nyslott
836	Tammisaaren mlk – Ekenäs lk	01.01.1977 078 Hanko – Hangö
836	Tammisaaren mlk – Ekenäs lk	01.01.1977 835 Tammisaari – Ekenäs
835	Tammisaari – Ekenäs	01.01.2009 710 Raasepori – Raseborg
839	Teerijärvi – Terjärv	01.01.1969 288 Kruunupyy – Kronoby
840	Teisko	01.01.1972 837 Tampere – Tammerfors
841	Temmes	01.01.2001 859 Tyrnävä
842	Tenhola – Tenala	01.01.1993 835 Tammisaari – Ekenäs
843	Terijoki	19.09.1944 – Luovutetulla alueella
847	Tiukka – Tjöck	01.01.1973 287 Kristiinankaupunki – Kristinestad
864	Toijala	01.01.2007 020 Akaa
852	Tottijärvi	01.01.1976 536 Nokia
855	Tuulos	01.01.2009 109 Hämeenlinna – Tavastehus
856	Tuupovaara	01.01.2005 167 Joensuu
860	Tyrvääntö	01.01.1971 082 Hattula
861	Tyrvää	01.01.1973 912 Vammala
862	Tytärsaari	19.09.1944 – Luovutetulla alueella
863	Töysä	01.01.2013 010 Alavus
885	Ullava	01.01.2009 272 Kokkola – Karleby
888	Uskela	01.01.1967 734 Salo
894	Uudenkaarlepyyn mlk – Nykarleby lk	01.01.1975 893 Uusikaarlepyy – Nykarleby
896	Uudenkaupungin mlk – Nystads lk	01.01.1969 895 Uusikaupunki – Nystad
891	Uukuniemi	01.01.2005 580 Parikkala
897	Uusikirkko	19.09.1944 – Luovutetulla alueella
906	Vahto	01.01.2009 704 Rusko
907	Vahviala	01.01.1946 – Luovutetulla alueella
907	Vahviala	01.01.1946 404 Lappee
907	Vahviala	01.01.1946 978 Ylämaa

\*) Luovutetulla alueella – Inom avträtt område – In a surrendered area

Lakkautettu kunta Upplöst kommun Abolished municipality	Ajankohta Tidpunkt Point in time	Liitoskunta / Liitoskunnat Inkorporerad i kommun / kommuner Annexed municipality / municipalities
909	Valkeala	01.01.2009 286 Kouvola
910	Valkjärvi	19.09.1944 – Luovutetulla alueella
912	Vammala	01.01.2009 790 Sastamala
913	Vampula	01.01.2009 102 Huittinen
914	Vanaja	01.01.1967 082 Hattula
914	Vanaja	01.01.1967 109 Hämeenlinna – Tavastehus
914	Vanaja	01.01.1967 165 Janakkala
914	Vanaja	01.01.1967 692 Renko
916	Varpaisjärvi	01.01.2011 402 Lapinlahti
917	Vehkalahti – Veckelax	01.01.2003 075 Hamina – Fredrikshamn
919	Vehmersalmi	01.01.2005 297 Kuopio
920	Velkua	01.01.2009 529 Naantali – Nådendal
926	Vihanti	01.01.2013 678 Raahe – Brahestad
928	Viiala	01.01.2007 020 Akaa
929	Viipuri – Viborg	19.09.1944 – Luovutetulla alueella
930	Viipurin mlk – Viborgs lk	19.09.1944 – Luovutetulla alueella
932	Viljakkala	01.01.2007 980 Ylöjärvi
933	Vilppula	01.01.2009 508 Mänttä-Vilppula
937	Virtasalmi	01.01.2004 640 Pieksänmaa
938	Vuoksela	19.09.1944 – Luovutetulla alueella
939	Vuoksenranta	19.09.1944 – Luovutetulla alueella
940	Vuolijoki	01.01.2007 205 Kajaani – Kajana
942	Vähäkyrö – Lillkyro	01.01.2013 905 Vaasa – Vasa
943	Värtsilä	01.01.2005 848 Tohmajärvi
923	Västanfjärd	01.01.2009 322 Kemiönsaari – Kimitoön
944	Vöyri – Vörå	01.01.2007 945 Vöyri-Maksamaa – Vörå-Maxmo
945	Vöyri-Maksamaa – Vörå-Maxmo	01.01.2011 946 Vöyri – Vörå
971	Ylihärmä	01.01.2009 233 Kauhava
972	Yli-li	01.01.2013 564 Oulu – Uleåborg
973	Ylikiiminki	01.01.2009 564 Oulu – Uleåborg
974	Ylimarkku – Övermark	01.01.1973 545 Närpiö – Närpes
975	Ylistaro	01.01.2009 743 Seinäjoki
978	Ylämaa	01.01.2010 405 Lappeenranta – Villmanstrand
979	Yläne	01.01.2009 636 Pöytyä
988	Äetsä	01.01.2009 790 Sastamala
990	Ähtävä – Esse	01.01.1977 599 Pedersören kunta – Pedersöre
991	Äyräpää	19.09.1944 – Luovutetulla alueella
993	Äänekosken mlk – Äänekoski lk	01.01.1969 992 Äänekoski
997	Öja	01.01.1969 203 Kaarlela – Karleby

\*) Luovutetulla alueella – Inom avträtt område – In a surrendered area

**Liite 2. Lakkautetut kunnat lakkauttamisjärjestyksessä**  
**Bilaga 2. Upplösta kommuner i den ordning de upplösts**  
**Appendix 2. Abolished municipalities in order of abolition**

Lakkautettu kunta Upplöst kommun Abolished municipality	Ajankohta Tidpunkt Point in time	Liitoskunta / Liitoskunnat Inkorporerad i kommun / kommuner Annexed municipality / municipalities
994	Pirkkala	01.01.1922 536 Nokia
994	Pirkkala	01.01.1922 604 Pirkkala – Birkala
321	Kyyrölä	01.01.1934 497 Muolaa
013	Antrea	19.09.1944 – Luovutetulla alueella
080	Harlu	19.09.1944 – Luovutetulla alueella
087	Heinjoki	19.09.1944 – Luovutetulla alueella
093	Hiitola	19.09.1944 – Luovutetulla alueella
147	Impilahti	19.09.1944 – Luovutetulla alueella
162	Jaakkima	19.09.1944 – Luovutetulla alueella
168	Johannes	19.09.1944 – Luovutetulla alueella
215	Kanneljärvi	19.09.1944 – Luovutetulla alueella
234	Kaukola	19.09.1944 – Luovutetulla alueella
258	Kirvu	19.09.1944 – Luovutetulla alueella
264	Kivennapa	19.09.1944 – Luovutetulla alueella
268	Koivisto	19.09.1944 – Luovutetulla alueella
269	Koiviston mlk – Koivisto lk	19.09.1944 – Luovutetulla alueella
296	Kuolemajärvi	19.09.1944 – Luovutetulla alueella
302	Kurkijoki	19.09.1944 – Luovutetulla alueella
313	Käkisalmi – Kexholm	19.09.1944 – Luovutetulla alueella
314	Käkisalmi mlk – Kexholms lk	19.09.1944 – Luovutetulla alueella
397	Lahdenpohja	19.09.1944 – Luovutetulla alueella
412	Lavansaari	19.09.1944 – Luovutetulla alueella
437	Lumivaara	19.09.1944 – Luovutetulla alueella
488	Metsäpirtti	19.09.1944 – Luovutetulla alueella
497	Muolaa	19.09.1944 – Luovutetulla alueella
591	Petsamo	19.09.1944 – Luovutetulla alueella
628	Pyhäjärvi Vi – Pyhäjärvi Vib I	19.09.1944 – Luovutetulla alueella
690	Rautu	19.09.1944 – Luovutetulla alueella
703	Ruskeala	19.09.1944 – Luovutetulla alueella
706	Räisälä	19.09.1944 – Luovutetulla alueella
731	Sakkola	19.09.1944 – Luovutetulla alueella
733	Salmi	19.09.1944 – Luovutetulla alueella
745	Seiskari	19.09.1944 – Luovutetulla alueella
757	Soanlahti	19.09.1944 – Luovutetulla alueella
763	Sortavala	19.09.1944 – Luovutetulla alueella
764	Sortavalan mlk – Sortavala lk	19.09.1944 – Luovutetulla alueella
767	Suistamo	19.09.1944 – Luovutetulla alueella
773	Suojärvi	19.09.1944 – Luovutetulla alueella
780	Suursaari	19.09.1944 – Luovutetulla alueella

\*) Luovutetulla alueella – Inom avträtt område – In a surrendered area



Lakkautettu kunta Uplöst kommun Abolished municipality	Ajankohta Tidpunkt Point in time	Liitoskunta / Liitoskunnat Inkorporerad i kommun / kommuner Annexed municipality / municipalities
843	Terijoki	19.09.1944 – Luovutetulla alueella
862	Tytärsaari	19.09.1944 – Luovutetulla alueella
897	Uusikirkko	19.09.1944 – Luovutetulla alueella
910	Valkjärvi	19.09.1944 – Luovutetulla alueella
929	Viipuri – Viborg	19.09.1944 – Luovutetulla alueella
930	Viipurin mlk – Viborgs lk	19.09.1944 – Luovutetulla alueella
938	Vuoksela	19.09.1944 – Luovutetulla alueella
939	Vuoksenranta	19.09.1944 – Luovutetulla alueella
991	Äyräpää	19.09.1944 – Luovutetulla alueella
003	Akaa	01.01.1946 310 Kylmäkoski
003	Akaa	01.01.1946 788 Sääksmäki
003	Akaa	01.01.1946 864 Toijala
003	Akaa	01.01.1946 928 Viiala
039	Degerby	01.01.1946 149 Inkoo – Ingå
068	Haaga – Haga	01.01.1946 091 Helsinki – Helsingfors
104	Huopalahti – Hoplaks	01.01.1946 091 Helsinki – Helsingfors
278	Korpiselkä	01.01.1946 – Luovutetulla alueella
278	Korpiselkä	01.01.1946 856 Tuupovaara
294	Kulosaaren huvilakaupunki – Brändö villastad	01.01.1946 091 Helsinki – Helsingfors
307	Kuusisto – Kustö	01.01.1946 202 Kaarina – S:t Karins
566	Oulunkylä – Äggelby	01.01.1946 091 Helsinki – Helsingfors
634	Pälkjärvi	01.01.1946 848 Tohmajärvi
782	Säkkijärvi	01.01.1946 – Luovutetulla alueella
782	Säkkijärvi	01.01.1946 489 Miehikkälä
782	Säkkijärvi	01.01.1946 978 Ylämaa
907	Vahviala	01.01.1946 – Luovutetulla alueella
907	Vahviala	01.01.1946 404 Lappee
907	Vahviala	01.01.1946 978 Ylämaa
486	Messukylä	01.01.1947 837 Tampere – Tammerfors
110	Hämeenlinna mlk	01.01.1948 109 Hämeenlinna – Tavastehus
185	Jääski	01.01.1948 – Luovutetulla alueella
185	Jääski	01.01.1948 153 Imatra
185	Jääski	01.01.1948 173 Joutseno
185	Jääski	01.01.1948 700 Ruokolahti
596	Pielisensuu	01.01.1954 167 Joensuu
744	Seinäjoen mlk – Seinäjoki lk	01.01.1959 743 Seinäjoki
530	Naantalin mlk – Nådendals lk	01.01.1964 529 Naantali – Nådendal
565	Oulujoki	01.01.1965 084 Haukipudas
565	Oulujoki	01.01.1965 244 Kempele
565	Oulujoki	01.01.1965 255 Kiiminki
565	Oulujoki	01.01.1965 564 Oulu – Uleåborg
565	Oulujoki	01.01.1965 567 Oulunsalo

\*) Luovutetulla alueella – Inom avträtt område – In a surrendered area

Lakkautettu kunta Upplöst kommun Abolished municipality	Ajankohta Tidpunkt Point in time	Liitoskunta / Liitoskunnat Inkorporerad i kommun / kommuner Annexed municipality / municipalities
565 Oulujoki	01.01.1965	859 Tyrnävä
565 Oulujoki	01.01.1965	889 Utajärvi
565 Oulujoki	01.01.1965	973 Ylikiiminki
002 Aitolahti	01.01.1966	837 Tampere – Tammerfors
011 Angelniemi	01.01.1967	073 Halikko
404 Lappee	01.01.1967	405 Lappeenranta – Villmanstrand
411 Lauritsala	01.01.1967	405 Lappeenranta – Villmanstrand
477 Maaria – S:t Marie	01.01.1967	853 Turku – Åbo
579 Paraisten mlk – Pargas lk	01.01.1967	573 Parainen – Pargas
610 Porin mlk – Björneborgs lk	01.01.1967	609 Pori – Björneborg
888 Uskela	01.01.1967	734 Salo
914 Vanaja	01.01.1967	082 Hattula
914 Vanaja	01.01.1967	109 Hämeenlinna – Tavastehus
914 Vanaja	01.01.1967	165 Janakkala
914 Vanaja	01.01.1967	692 Renko
207 Kakskerta	01.01.1968	853 Turku – Åbo
008 Alaveteli – Nedervetil	01.01.1969	288 Kruunupyy – Kronoby
094 Hiittinen-Hitis	01.01.1969	040 Dragsfjärd
107 Hyvinkää mlk – Hyvinge lk	01.01.1969	106 Hyvinkää – Hyvinge
221 Karjaa mlk – Karis lk	01.01.1969	220 Karjaa – Karis
228 Karuna	01.01.1969	738 Sauvo – Sagu
237 Kauvatsa	01.01.1969	271 Kokemäki – Kumo
267 Kojjärvi	01.01.1969	061 Forssa
267 Kojjärvi	01.01.1969	887 Urjala
282 Koskenpää	01.01.1969	183 Jämsänkoski
298 Kuopion mlk – Kuopio lk	01.01.1969	297 Kuopio
298 Kuopion mlk – Kuopio lk	01.01.1969	749 Siilinjärvi
600 Pihlajavesi	01.01.1969	249 Keuruu
627 Pyhäjärvi Ul – Pyhäjärvi NYII	01.01.1969	224 Karkkila – Högfors
839 Teerijärvi – Terjärv	01.01.1969	288 Kruunupyy – Kronoby
896 Uudenkaupungin mlk – Nystads lk	01.01.1969	895 Uusikaupunki – Nystad
993 Äänekosken mlk – Äänekoski lk	01.01.1969	992 Äänekoski
997 Öja	01.01.1969	203 Kaartela – Karleby
096 Hinnerjoki	01.01.1970	050 Eura
100 Honkilahti	01.01.1970	050 Eura
141 Iisalmi mlk	01.01.1970	140 Iisalmi – Idensalmi
502 Muuruvesi	01.01.1971	174 Juankoski
786 Säyneinen	01.01.1971	174 Juankoski
860 Tyrväntö	01.01.1971	082 Hattula
001 Ahlainen	01.01.1972	609 Pori – Björneborg
144 Ikaalinen	01.01.1972	143 Ikaalinen – Ikaalis
840 Teisko	01.01.1972	837 Tampere – Tammerfors
007 Alatornio – Nedertorneå	01.01.1973	851 Tornio – Torneå

Lakkautettu kunta Upplöst kommun Abolished municipality	Ajankohta Tidpunkt Point in time	Liitoskunta / Liitoskunnat Inkorporerad i kommun / kommuner Annexed municipality / municipalities
032	Bergö	01.01.1973 475 Maalahti – Malax
033	Björköby	01.01.1973 499 Mustasaari – Korsholm
048	Eräjärvi	01.01.1973 562 Orivesi
225	Karkku	01.01.1973 912 Vammala
229	Karunki	01.01.1973 851 Tornio – Torneå
242	Kemijärven mlk – Kemijärvi lk	01.01.1973 320 Kemijärvi
270	Koivulahti – Kvevlax	01.01.1973 499 Mustasaari – Korsholm
409	Lapväärtti – Lappfjärd	01.01.1973 287 Kristiinankaupunki – Kristinestad
542	Nurmeksen mlk – Nurmes lk	01.01.1973 541 Nurmes
574	Paattinen	01.01.1973 853 Turku – Åbo
575	Paavola	01.01.1973 708 Ruukki
590	Petolahti – Petalax	01.01.1973 475 Maalahti – Malax
597	Pielisjärvi	01.01.1973 422 Lieksa
605	Pirttikylä – Pörtom	01.01.1973 545 Närpiö – Närpes
637	Pohjaslahti	01.01.1973 933 Vilppula
637	Pohjaslahti	01.01.1973 936 Virrat – Virdois
679	Raippaluoto – Replot	01.01.1973 499 Mustasaari – Korsholm
688	Rautio	01.01.1973 208 Kalajoki
693	Revonlahti – Revolax	01.01.1973 708 Ruukki
695	Riistavesi	01.01.1973 297 Kuopio
735	Saloinen	01.01.1973 678 Raahe – Brahestad
750	Siipyy-Sideby	01.01.1973 287 Kristiinankaupunki – Kristinestad
752	Simpele	01.01.1973 689 Rautjärvi
769	Sulva – Solf	01.01.1973 499 Mustasaari – Korsholm
769	Sulva – Solf	01.01.1973 905 Vaasa – Vasa
779	Suoniemi	01.01.1973 536 Nokia
788	Sääksmäki	01.01.1973 908 Valkeakoski
789	Sääminki	01.01.1973 618 Punkaharju
789	Sääminki	01.01.1973 740 Savonlinna – Nyslott
847	Tiukka – Tjock	01.01.1973 287 Kristiinankaupunki – Kristinestad
861	Tyrvää	01.01.1973 912 Vammala
974	Ylimarkku – Övermark	01.01.1973 545 Närpiö – Närpes
070	Haapasaari – Aspö	01.01.1974 285 Kotka
629	Pyhämäa	01.01.1974 895 Uusikaupunki – Nystad
012	Anjala	01.01.1975 754 Anjalankoski
166	Jepua – Jeppo	01.01.1975 893 Uusikaarlepyy – Nykarleby
496	Munsala	01.01.1975 893 Uusikaarlepyy – Nykarleby
752	Sippola	01.01.1975 754 Anjalankoski
894	Uudenkaarlepyyn mlk – Nykarleby lk	01.01.1975 893 Uusikaarlepyy – Nykarleby
487	Metsämaa	01.01.1976 431 Loimaan kunta – Loimaa kommun
852	Tottijärvi	01.01.1976 536 Nokia
034	Bromarv	01.01.1977 078 Hanko – Hangö
034	Bromarv	01.01.1977 842 Tenhola – Tenala

Lakkautettu kunta Upplöst kommun <i>Abolished municipality</i>	Ajankohta Tidpunkt <i>Point in time</i>	Liitoskunta / Liitoskunnat Inkorporerad i kommun / kommuner <i>Annexed municipality / municipalities</i>
203 Kaarlela – Karleby	01.01.1977	272 Kokkola – Karleby
203 Kaarlela – Karleby	01.01.1977	315 Kälviä – Kelviä
206 Kajaanin mlk – Kajana lk	01.01.1977	205 Kajaani – Kajana
201 Karhula	01.01.1977	285 Kotka
222 Karjala	01.01.1977	503 Mynämäki
311 Kymi – Kymmene	01.01.1977	285 Kotka
621 Purmo	01.01.1977	599 Pedersören kunta – Pedersöre
756 Snappertuna	01.01.1977	220 Karjaa – Karis
756 Snappertuna	01.01.1977	835 Tammisaari – Ekenäs
760 Somerniemi	01.01.1977	761 Somero
836 Tammisaaren mlk – Ekenäs lk	01.01.1977	078 Hanko – Hangö
836 Tammisaaren mlk – Ekenäs lk	01.01.1977	835 Tammisaari – Ekenäs
990 Ähtävä – Esse	01.01.1977	599 Pedersören kunta – Pedersöre
238 Keikyä	01.01.1981	988 Äetsä
253 Kiikka	01.01.1981	988 Äetsä
432 Lokalahti	01.01.1981	895 Uusikaupunki – Nystad
540 Nummi	01.01.1981	540 Nummi-Pusula
622 Pusula	01.01.1981	540 Nummi-Pusula
539 Nuijamaa	01.01.1989	405 Lappeenranta – Villmanstrand
209 Kalanti	01.01.1993	895 Uusikaupunki – Nystad
274 Konginkangas	01.01.1993	992 Äänekoski
685 Rauman mlk – Raumo lk	01.01.1993	684 Rauma – Raumo
787 Säynätsalo	01.01.1993	179 Jyväskylä
842 Tenhola – Tenala	01.01.1993	835 Tammisaari – Ekenäs
088 Heinola	01.01.1997	111 Heinola
089 Heinolan mlk – Heinola lk	01.01.1997	111 Heinola
427 Lohja – Lojo	01.01.1997	444 Lohja – Lojo
428 Lohjan kunta – Lojo kommun	01.01.1997	444 Lohja – Lojo
612 Porvoo – Borgå	01.01.1997	638 Porvoo – Borgå
613 Porvoon mlk – Borgå lk	01.01.1997	638 Porvoo – Borgå
014 Anttola	01.01.2001	491 Mikkeli – S:t Michel
299 Kuorevesi	01.01.2001	182 Jämsä
492 Mikkelin mlk – S:t Michels lk	01.01.2001	491 Mikkeli – S:t Michel
841 Temmes	01.01.2001	859 Tyrnävä
582 Pattijoki	01.01.2003	678 Raahe – Brahestad
917 Vehkalahti – Veckelax	01.01.2003	075 Hamina – Fredrikshamn
184 Jäppilä	01.01.2004	640 Pieksänmaa
594 Pieksämäen mlk – Pieksämäki lk	01.01.2004	640 Pieksänmaa
937 Virtasalmi	01.01.2004	640 Pieksänmaa
212 Kangaslampi	01.01.2005	915 Varkaus
219 Karinainen	01.01.2005	636 Pöytyä
251 Kiihtelysvaara	01.01.2005	167 Joensuu
293 Kullaa	01.01.2005	886 Ulvila – Ulvsby

Lakkautettu kunta Upplöst kommun Abolished municipality	Ajankohta Tidpunkt Point in time	Liitoskunta / Liitoskunnat Inkorporerad i kommun / kommuner Annexed municipality / municipalities
431	Loimaan kunta – Loimaa kommun	01.01.2005
430	Loimaa	430
589	Peräseinäjoki	01.01.2005
743	Seinäjoki	743
728	Saari	01.01.2005
580	Parikkala	580
730	Sahalahti	01.01.2005
211	Kangasala	211
856	Tuupovaara	01.01.2005
167	Joensuu	167
891	Uukuniemi	01.01.2005
580	Parikkala	580
919	Vehmersalmi	01.01.2005
297	Kuopio	297
943	Värtsilä	01.01.2005
848	Tohmajärvi	848
699	Rovaniemen mlk – Rovaniemi lk	01.01.2006
698	Rovaniemi	698
085	Haukivuori	01.01.2007
491	Mikkeli – S:t Michel	491
266	Kodisjoki	01.01.2007
684	Rauma – Raumo	684
292	Kuivaniemi	01.01.2007
139	Ii	139
439	Luopioinen	01.01.2007
635	Pälkäne	635
443	Längelmäki	01.01.2007
182	Jämsä	182
443	Längelmäki	01.01.2007
562	Orivesi	562
479	Maksamaa – Maxmo	01.01.2007
945	Vöyri-Maksamaa – Vörä-Maxmo	945
490	Mietoinen	01.01.2007
503	Mynämäki	503
640	Pieksänmaa	01.01.2007
593	Pieksämäki	593
708	Ruukki	01.01.2007
748	Siikajoki	748
770	Sumiainen	01.01.2007
992	Äänekoski	992
772	Suodenniemi	01.01.2007
912	Vammala	912
774	Suolahti	01.01.2007
992	Äänekoski	992
864	Toijala	01.01.2007
020	Akaa	020
928	Viiala	01.01.2007
020	Akaa	020
932	Viljakkala	01.01.2007
980	Ylöjärvi	980
940	Vuolijoki	01.01.2007
205	Kajaani – Kajana	205
944	Vöyri – Vörä	01.01.2007
945	Vöyri-Maksamaa – Vörä-Maxmo	945
415	Leivonmäki	01.01.2008
172	Joutsa	172
004	Alahärmä	01.01.2009
233	Kauhava	233
006	Alastaro	01.01.2009
430	Loimaa	430
754	Anjalankoski	01.01.2009
286	Kouvola	286
017	Askainen – Villnäs	01.01.2009
481	Masku	481
040	Dragsfjärd	01.01.2009
322	Kemiönsaari – Kimitoön	322
044	Elimäki	01.01.2009
286	Kouvola	286
045	Eno	01.01.2009
167	Joensuu	167
073	Halikko	01.01.2009
734	Salo	734
083	Hauho	01.01.2009
109	Hämeenlinna – Tavastehus	109
101	Houts kari – Houtskär	01.01.2009
445	Länsi-Turunmaa – Väståboland	445
150	Iniö	01.01.2009
445	Länsi-Turunmaa – Väståboland	445
163	Jaala	01.01.2009
286	Kouvola	286
173	Joutseno	01.01.2009
405	Lappeenranta – Villmanstrand	405
175	Jurva	01.01.2009
301	Kurikka	301
180	Jyväskylän mlk – Jyväskylä lk	01.01.2009
179	Jyväskylä	179

Lakkautettu kunta Upplöst kommun Abolished municipality	Ajankohta Tidpunkt Point in time	Liitoskunta / Liitoskunnat Inkorporerad i kommun / kommuner Annexed municipality / municipalities		
183	Jämsänkoski	01.01.2009	182	Jämsä
210	Kalvola	01.01.2009	109	Hämeenlinna – Tavastehus
220	Karjaa – Karis	01.01.2009	710	Raasepori – Raseborg
243	Kemiö – Kimito	01.01.2009	322	Kemiönsaari – Kimitoön
247	Kestilä	01.01.2009	791	Siikalatva
252	Kiikala	01.01.2009	734	Salo
259	Kisko	01.01.2009	734	Salo
262	Kiukainen	01.01.2009	050	Eura
277	Korpilahti	01.01.2009	179	Jyväskylä
279	Korppoo – Korpo	01.01.2009	445	Länsi-Turunmaa – Västaboland
281	Kortesjärvi	01.01.2009	233	Kauhava
303	Kuru	01.01.2009	980	Ylöjärvi
306	Kuusankoski	01.01.2009	286	Kouvola
308	Kuusjoki	01.01.2009	734	Salo
315	Kälviä – Kelviä	01.01.2009	272	Kokkola – Karleby
401	Lammi	01.01.2009	109	Hämeenlinna – Tavastehus
406	Lappi	01.01.2009	684	Rauma – Raumo
414	Lehtimäki	01.01.2009	005	Alajärvi
419	Lemu	01.01.2009	481	Masku
429	Lohtaja – Lochteå	01.01.2009	272	Kokkola – Karleby
482	Mellilä	01.01.2009	430	Loimaa
485	Merimasku	01.01.2009	529	Naantali – Nådendal
493	Mouhijärvi	01.01.2009	790	Sastamala
501	Muurla	01.01.2009	734	Salo
506	Mänttä	01.01.2009	508	Mänttä-Vilppula
533	Nauvo – Nagu	01.01.2009	445	Länsi-Turunmaa – Västaboland
544	Nurmo	01.01.2009	743	Seinäjoki
573	Parainen – Pargas	01.01.2009	445	Länsi-Turunmaa – Västaboland
586	Perniö – Bjärnä	01.01.2009	734	Salo
587	Pertteli	01.01.2009	734	Salo
602	Piikkiö – Pikis	01.01.2009	202	Kaarina – S:t Karins
603	Piippola	01.01.2009	791	Siikalatva
606	Pohja – Pojo	01.01.2009	710	Raasepori – Raseborg
617	Pulkkilä	01.01.2009	791	Siikalatva
632	Pyhäselkä	01.01.2009	167	Joensuu
633	Pylkönmäki	01.01.2009	729	Saarijärvi
682	Rantsila	01.01.2009	791	Siikalatva
692	Renko	01.01.2009	109	Hämeenlinna – Tavastehus
705	Rymättylä – Rimito	01.01.2009	529	Naantali – Nådendal
737	Sammatti	01.01.2009	444	Lohja – Lojo
741	Savonranta	01.01.2009	740	Savonlinna – Nyslott
776	Suomusjärvi	01.01.2009	734	Salo
784	Särkisalo – Finby	01.01.2009	734	Salo

Lakkautettu kunta Upplöst kommun Abolished municipality	Ajankohta Tidpunkt Point in time	Liitoskunta / Liitoskunnat Inkorporerad i kommun / kommuner Annexed municipality / municipalities
835	Tammisaari – Ekenäs	01.01.2009
855	Tuulos	01.01.2009
885	Ullava	01.01.2009
906	Vahto	01.01.2009
909	Valkeala	01.01.2009
912	Vammala	01.01.2009
913	Vampula	01.01.2009
920	Velkua	01.01.2009
933	Vilppula	01.01.2009
923	Västanfjärd	01.01.2009
971	Ylihärmä	01.01.2009
973	Ylikiiminki	01.01.2009
975	Ylistaro	01.01.2009
979	Yläne	01.01.2009
988	Äetsä	01.01.2009
095	Himanka	01.01.2010
424	Liljendal	01.01.2010
537	Noormarkku – Norrmark	01.01.2010
585	Pernaja – Bjärnä	01.01.2010
701	Ruotsinpyhtää – Strömfors	01.01.2010
978	Ylämaa	01.01.2010
015	Artjärvi	01.01.2011
227	Karttula	01.01.2011
289	Kuhmalahti	01.01.2011
310	Kylmäkoski	01.01.2011
559	Oravainen	01.01.2011
916	Varpaisjärvi	01.01.2011
945	Vöyri – Maksamaa	01.01.2011
084	Haukipudas	01.01.2013
223	Karjalohja – Karislojo	01.01.2013
246	Kerimäki	01.01.2013
248	Kesälahti	01.01.2013
254	Kiikoinen	01.01.2013
255	Kiiminki	01.01.2013
534	Nilsjä	01.01.2013
540	Nummi-Pusula	01.01.2013
567	Oulunsalo	01.01.2013
618	Punkaharju	01.01.2013
696	Ristiina	01.01.2013
775	Suomenniemi	01.01.2013
863	Töysä	01.01.2013
926	Vihanti	01.01.2013
942	Vähäkyrö – Lillkyro	01.01.2013
972	Yli-li	01.01.2013
710	Raasepori – Raseborg	
109	Hämeenlinna – Tavastehus	
272	Kokkola – Karleby	
704	Rusko	
286	Kouvola	
790	Sastamala	
102	Huittinen	
529	Naantali – Nådendal	
508	Mänttä-Vilppula	
322	Kemiönsaari – Kimitoön	
233	Kauhava	
564	Oulu – Uleåborg	
743	Seinäjoki	
636	Pöytyä	
790	Sastamala	
208	Kalajoki	
434	Loviisa – Lovisa	
609	Pori – Björneborg	
434	Loviisa – Lovisa	
434	Loviisa – Lovisa	
405	Lappeenranta – Villmanstrand	
560	Orimattila	
297	Kuopio	
211	Kangasala	
020	Akaa	
946	Vöyri – Vörå	
402	Lapinlahti	
946	Vöyri – Vörå	
564	Oulu – Uleåborg	
444	Lohja – Lojo	
740	Savonlinna – Nyslott	
260	Kitee	
790	Sastamala	
564	Oulu – Uleåborg	
297	Kuopio	
444	Lohja – Lojo	
564	Oulu – Uleåborg	
740	Savonlinna – Nyslott	
491	Mikkeli – S:t Michel	
491	Mikkeli – S:t Michel	
010	Alavus	
678	Raahe – Brahestad	
905	Vaasa – Vasa	
564	Oulu – Uleåborg	

**Liite 3. Kuntien nimenmuutokset aakkosjärjestyksessä**  
**Bilaga 3. Kommunernas namnändringar i alfabetisk ordning**  
**Appendix 3. Changed names of municipalities in alphabetical order**

Muuttunut kunta Ändrad kommun Changed municipality	Ajankohta Tidpunkt Point in time	Uusi nimi Det nya namnet New name	
010	Alavus – Alavo	1.1.1983	Alavus
047	Enontekiö	1.1.1983	Enontekiö – Enontekis
604	Etelä-Pirkkala	1.1.1938	Pirkkala
051	Eurajoki	1.1.1983	Eurajoki – Euraåminne
235	Grankulla	8.4.1949	Kauniainen – Grankulla
092	Helsingin mlk – Helsinge	1.1.1972	Vantaa – Vanda
099	Hongonjoki	1.1.1952	Honkajoki
140	Iisalmi	1.1.1983	Iisalmi – Idensalmi
143	Ikaalinen	1.1.1983	Ikaalinen – Ikaalis
143	Ikaalisten mlk – Ikaalinsens lk	1.1.1972	Ikaalinen
169	Jokioinen	1.1.1983	Jokioinen – Jockis
171	Joroinen	1.1.1983	Joroinen – Jorois
178	Juva – Jockas	9.6.1965	Juva
186	Järvenpää	1.1.1983	Järvenpää – Träskända
205	Kajaani	1.1.1983	Kajaani – Kajana
224	Karkkila	1.1.1983	Karkkila – Högfors
241	Kemin mlk – Kemi lk	1.1.1979	Keminmaa
272	Kokkola – Gamlakarleby	1.1.1977	Kokkola – Karleby
283	Koski Hl	1.1.1995	Hämeenkoski
290	Kuhmoniemi	1.1.1937	Kuhmo
732	Kuolajärvi	1.1.1936	Salla
309	Kuusjärvi	1.1.1968	Outokumpu
315	Kälviä	1.1.1983	Kälviä – Kelviä
398	Lahti	1.1.1983	Lahti – Lahtis
399	Laihia	1.1.1983	Laihia – Laihela
423	Lieto	1.1.1983	Lieto – Lundo
425	Liminka	1.1.1983	Liminka – Limingo
426	Liperi – Libelits	9.6.1965	Liperi
428	Lohjan mlk – Lojo lk	1.1.1978	Lohjan kunta – Lojo kommun
429	Lohtaja	1.1.1983	Lohtaja – Lochteå
431	Loimaan mlk – Loimaa lk	1.1.1978	Loimaan kunta – Loimaa kommun
445	Länsi-Turunmaa – Väståboland	1.1.2012	Parainen – Pargas
475	Maalahti – Malaks	9.6.1965	Maalahti – Malax
479	Maksamaa – Maksmo	9.6.1965	Maksamaa – Maxmo
484	Merikarvia	1.1.1983	Merikarvia – Sastmola
498	Muonionniska	9.8.1923	Muonio
499	Mustasaari	23.4.1927	Mustasaari – Korsholm



Muuttunut kunta Ändrad kommun Changed municipality	Ajankohta Tidpunkt Point in time	Uusi nimi Det nya namnet New name
503 Mynämäki – Virmo	9.6.1965	Mynämäki
538 Nousiainen	1.1.1983	Nousiainen – Nousis
599 Pietarsaaren mlk – Pedersöre	23.2.1989	Pedersören kunta – Pedersöre
604 Pirkkala	1.1.1983	Pirkkala – Birkala
536 Pohjois-Pirkkala	1.1.1938	Nokia
626 Pyhäjärvi	1.1.1993	Pyhäsalmi
626 Pyhäjärvi OI – Pyhäjärvi UI I	1.1.1969	Pyhäjärvi
626 Pyhäsalmi	1.1.1996	Pyhäjärvi
754 Sippola	1.1.1975	Anjalankoski
785 Säräisniemi	1.1.1954	Vaala
854 Turtola	1.1.1949	Pello
886 Ulvila – Ulfsby	9.6.1965	Ulvila – Ulvsby
923 Vestanfjärd	30.12.1972	Västanfjärd
927 Vihti	1.1.1983	Vihti – Vichtis
934 Vimpeli – Vindala	1.1.1983	Vimpeli
989 Ähtäri	1.1.1983	Ähtäri – Etseri

**Huomautuksia – Anmärkningar – Remarks:**

Lakkautettujen kuntien nimenmuutokset eivät ole mukana. –

Nämändringar som gäller kommuner som upphört har inte tagits med. –

*The names of municipalities that were abolished are not included.*

**Liite 4. Kuntien nimenmuutokset muutosajankohdan mukaan**  
**Bilaga 4. Kommunernas namnändringar efter ändringstidpunkt**  
**Appendix 4. Name changes of municipalities according to time of change**

Muuttunut kunta Ändrad kommun Changed municipality	Ajankohta Tidpunkt Point in time	Uusi nimi Det nya namnet New name	
498	Muonionniska	9.8.1923	Muonio
499	Mustasaari	23.4.1927	Mustasaari – Korsholm
732	Kuolajärvi	1.1.1936	Salla
290	Kuhmoniemi	1.1.1937	Kuhmo
604	Etelä-Pirkkala	1.1.1938	Pirkkala
536	Pohjois-Pirkkala	1.1.1938	Nokia
854	Turtola	1.1.1949	Pello
235	Grankulla	8.4.1949	Kauniainen – Grankulla
099	Hongonjoki	1.1.1952	Honkajoki
785	Säräisniemi	1.1.1954	Vaala
178	Juva – Jockas	9.6.1965	Juva
426	Liperi – Libelits	9.6.1965	Liperi
475	Maalahti – Malaks	9.6.1965	Maalahti – Malax
479	Maksamaa – Maksmo	9.6.1965	Maksamaa – Maxmo
503	Mynämäki – Virmo	9.6.1965	Mynämäki
886	Ulvila – Ulfsby	9.6.1965	Ulvila – Ulvsby
309	Kuusjärvi	1.1.1968	Outokumpu
626	Pyhäjärvi Ol – Pyhäjärvi Ul I	1.1.1969	Pyhäjärvi
092	Helsingin mlk – Helsinge	1.1.1972	Vantaa – Vanda
143	Ikaalisten mlk – Ikaalinsens lk	1.1.1972	Ikaalinen
923	Vestanfjärd	30.12.1972	Västanfjärd
754	Sippola	1.1.1975	Anjalankoski
272	Kokkola – Gamlakarleby	1.1.1977	Kokkola – Karleby
428	Lohjan mlk – Lojo lk	1.1.1978	Lohjan kunta – Lojo kommun
431	Loimaan mlk – Loimaa lk	1.1.1978	Loimaan kunta – Loimaa kommun
241	Kemin mlk – Kemi lk	1.1.1979	Keminmaa
10	Alavus – Alavo	1.1.1983	Alavus
47	Enontekiö	1.1.1983	Enontekiö – Enontekis
51	Eurajoki	1.1.1983	Eurajoki – Euraäminne
140	Iisalmi	1.1.1983	Iisalmi – Idensalmi
143	Ikaalinen	1.1.1983	Ikaalinen – Ikaalis
169	Jokioinen	1.1.1983	Jokioinen – Jockis
171	Joroinen	1.1.1983	Joroinen – Jorois
186	Järvenpää	1.1.1983	Järvenpää – Träskända
205	Kajaani	1.1.1983	Kajaani – Kajana
224	Karkkila	1.1.1983	Karkkila – Högfors
315	Kälviä	1.1.1983	Kälviä – Kelviä

Muuttunut kunta Ändrad kommun Changed municipality	Ajankohta Tidpunkt Point in time	Uusi nimi Det nya namnet New name
398 Lahti	1.1.1983	Lahti – Lahtis
399 Laihia	1.1.1983	Laihia – Laihela
423 Lieto	1.1.1983	Lieto – Lundo
425 Liminka	1.1.1983	Liminka – Limingo
429 Lohtaja	1.1.1983	Lohtaja – Lochteä
484 Merikarvia	1.1.1983	Merikarvia – Sastmola
538 Nousiainen	1.1.1983	Nousiainen – Nousis
604 Pirkkala	1.1.1983	Pirkkala – Birkala
927 Vihti	1.1.1983	Vihti – Vichtis
934 Vimpeli – Vindala	1.1.1983	Vimpeli
989 Ähtäri	1.1.1983	Ähtäri – Etseri
599 Pietarsaaren mlk – Pedersöre	23.2.1989	Pedersören kunta – Pedersöre
626 Pyhäjärvi	1.1.1993	Pyhäsalmi
283 Koski HI	1.1.1995	Hämeenkoski
626 Pyhäsalmi	1.1.1996	Pyhäjärvi
445 Länsi-Turunmaa – Väståboland	1.1.2012	Parainen – Pargas

**Huomautuksia – Anmärkningar – Remarks:**

Lakkautettujen kuntien nimenmuutokset eivät ole mukana. –

Nämändringar som gäller kommuner som upphört har inte tagits med. –

*The names of municipalities that were abolished are not included.*

**Liite 5. Suomen NUTS-alueet**  
**Bilaga 5. NUTS-regionerna i Finland**  
 Appendix 5. *NUTS regions of Finland*

NUTS-tunnus NUTS-kod <i>NUTS-code</i>	Kansallinen tunnus Nationell kod <i>National code</i>	Nimike Benämning <i>Heading</i>
<b>NUTS 1</b>		<b>Manner-Suomi/ Ahvenanmaa – Fasta Finland/ Åland – Mainland Finland/ Åland</b>
NUTS 2		Suuralue – Storumråde – <i>Major region</i>
NUTS 3		Maakunta – Landskap – <i>Region</i>
<b>FI1</b>	<b>1</b>	<b>Manner-Suomi – Fasta Finland – Mainland Finland</b>
FI19	3	Länsi-Suomi – Västra Finland – <i>Western Finland</i>
FI193	13	Keski-Suomi – Mellersta Finland – <i>Central Finland</i>
FI194	14	Etelä-Pohjanmaa – Södra Österbotten – <i>South Ostrobothnia</i>
FI195	15	Pohjanmaa – Österbotten – <i>Ostrobothnia</i>
FI196	04	Satakunta – Satakunta – <i>Satakunta</i>
FI197	06	Pirkanmaa – Birkaland – <i>Pirkanmaa</i>
FI1B	1	Helsinki-Uusimaa – Helsingfors-Nyland – <i>Helsinki-Uusimaa</i>
FI1B1	01	Helsinki-Uusimaa – Helsingfors-Nyland – <i>Helsinki-Uusimaa</i>
FI1C	2	Etelä-Suomi – Södra Finland – <i>Southern Finland</i>
FI1C1	02	Varsinais-Suomi – Egentliga Finland – <i>Varsinais-Suomi</i>
FI1C2	05	Kanta-Häme – Egentliga Tavastland – <i>Kanta-Häme</i>
FI1C3	07	Päijät-Häme – Päijänne – Tavastland – <i>Päijät-Häme</i>
FI1C4	08	Kymenlaakso – Kymmenedalen – <i>Kymenlaakso</i>
FI1C5	09	Etelä-Karjala – Södra Karelen – <i>South Karelia</i>
FI1D	4	Pohjois- ja Itä-Suomi – Norra och Östra Finland – <i>Northern and Eastern Finland</i>
FI1D1	10	Etelä-Savo – Södra Savolax – <i>Etelä-Savo</i>
FI1D2	11	Pohjois-Savo – Norra Savolax – <i>Pohjois-Savo</i>
FI1D3	12	Pohjois-Karjala – Norra Karelen – <i>North Karelia</i>
FI1D4	18	Kainuu – Kajanaland – <i>Kainuu</i>
FI1D5	16	Keski-Pohjanmaa – Mellersta Österbotten – <i>Central Ostrobothnia</i>
FI1D6	17	Pohjois-Pohjanmaa – Norra Österbotten – <i>North Ostrobothnia</i>
FI1D7	19	Lappi – Lappland – <i>Lapland</i>
<b>FI2</b>	<b>2</b>	<b>Åland – Åland – Åland</b>
FI20	5	Åland – Åland – <i>Åland</i>
FI200	21	Åland – Åland – <i>Åland</i>

# Käsikirjoja – Handböcker – Handbooks

Nro 1	<b>Koulutusluokitus 2006</b> <i>Utbildningsklassificering 2006</i>		2007
Nro 4	<b>Toimialaluokitus TOL 2008</b>		2008
	<b>Toimialaluokitus TOL 2008 (pdf)</b>		2008
	<b>Toimialaluokitus TOL 2008</b>		2009
	<b>Liite 1 Hakemisto</b>		
	<i>Näringsgrensindelningen TOL 2008 (pdf)</i>		2009
Nro 5	<b>Sektoriluokitus 2012 (pdf)</b>		2012
Nr 5b	<i>Sektorindelningen 2012 (pdf)</i>		2012
No 5c	Classification of Sectors 2012 (pdf)		2012
Nro 6	<b>Rahoitusvaadeluokitus 1996</b> Classification of financial assets and liabilities 1996		1995
Nro 10	<b>Yhteisöjen tehtäväluokitukset</b> <b>Julkisyhteisöjen ja voittoa tavoittelemattomien yhteisöjen tehtäväluokitukset</b> <i>Uppgiftsklassificeringar för sammanslutningar</i> <i>Uppgiftsklassificeringar för offentliga sammanslutningar och icke vinstsyftande sammanslutningar</i> Classifications of the functions of government and non-profit institutions serving households	uudistettu painos  reviderad upplaga  revised edition	1986
Nro 11	<b>Pääasiallisen toiminnan luokitus</b> <b>Pääasiallisen toimeentulolähteen luokitus</b> <i>Klassificering av befolkningen efter huvudsaklig verksamhet</i> <i>Klassificering av befolkningen efter huvudsaklig inkomstkälla</i> Classification of the Population by Type of Activity Classification of the Population by Main Source of Livelihood		1980
Nro 14	<b>Ammattiluokitus 2010</b> <b>Ammattiluokitus 2010 (pdf)</b>		2011 2011
Nro 16	<b>Rakennusluokitus 1994</b> <i>Byggnadsklassificering 1994</i> Classification of Buildings 1994		1994
Nro 17	<b>Sosioekonomisen aseman luokitus 1989</b> Classification of Socio-economic Groups	uudistettu painos revised edition	1989
Nr 17b	<b>Sosioekonomisk indelning 1989</b>	reviderad upplaga	1990
Nro 18	<b>Demografiset ja sosiaaliset perusluokitukset</b> <b>Ikä, sukupuoli, siviilisäätö, kieli, kansalaisuus, uskontokunta</b> <i>Demografiska och sociala grundklassificeringar</i> <i>Ålder, kön, civilstånd, språk, nationalitet, trossamfund</i> Demographic and Social Basic Classifications Age, Sex, Marital Status, Language, Nationality, Religion		1983
Nro 20	<b>Suomen ympäristötiedostot</b>		1996

Nro 21	<b>Aineellisten varojen luokitukset</b> <b>Kiinteä pääoma, varastovarot, muut aineelliset varat</b> <i>Klassificeringar av materiella tillgångar</i> <i>Fast kapital, lagerkapital, övriga materiella tillgångar</i> Classifications of Tangible Assets Fixed Capital, Inventories, Other Tangible Assets	1985
Nro 22	<b>Ikäluokitukset</b> Ohjeita ikäluokituksen käytöstä <i>Åldersklassificeringar</i> <i>Riktlinjer för användning av åldersklassificeringar</i>	1986
Nro 27	<b>Rikosnimikkeistö</b> <i>Brottsnomenklatur</i> Crime nomenclature	1999
Nro 28	<b>Kunnat ja kuntapohjaiset aluejaot 2013</b> <i>Kommuner och kommunbaserade indelningar</i> Municipalities and Regional Divisions Based on Municipalities	2013
	<b>Kunnat ja kuntapohjaiset aluejaot 2013 (pdf)</b> <i>Kommuner och kommunbaserade indelningar</i> Municipalities and Regional Divisions Based on Municipalities	2013
Nro 30	<b>Tilastokeskuksen ammattieettinen opas</b>	2006
No 30b	Guidelines on Professional Ethics	2006
Nro 31	<b>Tuottajahintaindeksit 1990=100</b> <b>Indeksien käyttäjän käsikirja</b> Producer Price Indices 1990=100 Handbook for Indices Users	1993
Nro 32	<b>Maanrakennuskustannusindeksi 1990=100</b> <b>Käyttäjän käsikirja</b>	1993
Nro 33	<b>Ansiotasoindeksi 2005=100 (pdf)</b> <b>Käyttäjän käsikirja</b>	2009
Nr 33b	<i>Förtjänstnivåindex 2005=100 (pdf)</i> <i>Användarhandbok</i>	2009
No 33c	The Index of Wage and Salary Earnings 2005=100 (pdf) Handbook for users	2009
Nro 35	<b>Väestölaskenta 2000</b> <b>Käsikirja</b>	2001
Nr 35b	<i>Folkräkningen 2000</i> <i>Handbok</i>	2001
No 35c	Population Census 2000 Handbook	2001
Nro 36	<b>Siviiliasian nimikkeistö</b> <i>Nomenklatur för civilmål</i> Nomenclature of civil cases	2002
Nro 37	<b>Jäteluokitusopas</b>	2005
No 37b	Guide to Waste Classification	1999
Nro 38	<b>Vuoden 1950 väestölaskennan</b> <b>otosaineiston käsikirja</b>	1997

Nro 39	<b>Kuluttajahintaindeksi 2010=100 (pdf)</b> <b>Käyttäjän käsikirja</b>	uudistettu painos	2012
Nr 39b	<i>Konsumentprisindex 2010=100 (pdf)</i> <i>Användarhandbok</i>	reviderad upplaga	2012
No 39c	Consumer Price Index 2010=100 (pdf) Handbook for Users	revised edition	2012
Nro 40	<b>Maankäyttöluokitus</b> <i>Markanvändningsklassificering</i> Land Use Classification		2000
Nro 41	<b>Julkisyhteisöjen tehtävälukitus</b>		2001
Nro 42	<b>Rakennuskustannusindeksi 2000 =100</b> <b>Käyttäjän käsikirja</b> Building Cost Index 2000=100 User's Handbook		2001
Nro 43	<b>Laatua tilastoissa</b>	uudistettu painos	2007
No 43b	Quality Guidelines for Official Statistics		2002
Nro 44	<b>Yksilöllisen kulutuksen käyttötarkoituksen mukainen luokitus (COICOP)</b>		2002
Nro 45	Use of Registers and Administrative Data Sources for Statistical Purposes		2004
Nro 46	<b>Kulutustutkimus 2006 (pdf)</b> <b>Käyttäjän käsikirja</b>		2009
Nro 47	<b>Työvoimakustannusindeksi 2008=100 (pdf)</b> <b>Käyttäjän käsikirja</b>		2011
No 47c	Labour Cost Index 2008=100 (pdf) Handbook for users		2011
Nro 48	<b>Koulutuksen järjestäjät ja oppilaitokset 2011</b> <b>Käyttäjän käsikirja</b> <i>Utbildningsanordnare och läroanstalter 2011</i> <i>Användarhandbok</i>		2012
	<b>Koulutuksen järjestäjät ja oppilaitokset 2011 (pdf)</b> <b>Käyttäjän käsikirja</b> <i>Utbildningsanordnare och läroanstalter 2011</i> <i>Användarhandbok</i>		2012
Nro 49	<b>Kuorma-autoliikenteen kustannusindeksi 2010=100 (pdf)</b> <b>Käyttäjän käsikirja</b>		2012
Nro 50	<b>Palvelujen tuottajahintaindeksi 2010=100 (pdf)</b> <b>Käyttäjän käsikirja</b>		2013







Kunnat ja kuntapohjaiset aluejaot 2013 -julkaisussa esitellään yleisimmät tilastoissa käytettävät kuntapohjaiset alue-  
luokitukset.

Käsikirja sisältää kuntien nimet ja tunnukset sekä tärkeimmät kuntaluokitukset: seutukunnat, maakunnat, suuralu-  
eet, aluehallintovirastot (AVI), elinkeino-, liikenne- ja ympäristökeskukset (ELY-keskukset), tilastollisen kuntaryhmityk-  
sen ja kielisuhdeluokituksen.

ISSN 1797-5646  
= Käsikirjoja  
ISSN 2242-587X (pdf)  
ISBN 978-952-244-424-0 (pdf)  
ISSN 1457-2559 (print)  
ISBN 978-952-244-399-1 (print)  
Tuotenumero 3154 (print)

---

Tietopalvelu ja viestintä  
Tilastokeskus  
puh. 09 1734 2220  
[www.tilastokeskus.fi](http://www.tilastokeskus.fi)

Kommunikation och informationstjänst  
Statistikcentralen  
tfn 09 1734 2220  
[www.stat.fi](http://www.stat.fi)

Communication and Information Services  
Statistics Finland  
tel. +358 9 1734 2220  
[www.stat.fi](http://www.stat.fi)

Julkaisutilaukset, Edita Publishing Oy  
puh. 020 450 05  
[asiakaspalvelu.publishing@edita.fi](mailto:asiakaspalvelu.publishing@edita.fi)  
[www.editapublishing.fi](http://www.editapublishing.fi)

Beställning av publikationer, Edita Publishing Oy  
tfn 020 450 05  
[www.editapublishing.fi](http://www.editapublishing.fi)

Publication orders, Edita Publishing Oy  
tel. +358 20 450 05  
[www.editapublishing.fi](http://www.editapublishing.fi)