



Tilastokeskus 

KUNNAT JA KUNTAPOHJAISET ALUEJAOT 2015

KOMMUNER OCH KOMMUNBASERADE
INDELNINGAR

MUNICIPALITIES AND REGIONAL DIVISIONS
BASED ON MUNICIPALITIES

KUNNAT JA KUNTAPOHJAISET ALUEJAOT 2015

KOMMUNER OCH KOMMUNBASERADE
INDELNINGAR

MUNICIPALITIES AND REGIONAL DIVISIONS
BASED ON MUNICIPALITIES

Tiedustelut – Förfrågningar – Inquiries:

Miia Huomo
Anne Väänänen
029 551 1000

sähköposti: luokitukset@tilastokeskus.fi
www.tilastokeskus.fi/luokitukset

Kansikuva – Pämbild – Cover photograph: Matton images / Chad Baker
Kannen suunnittelu – Pärmpianering – Cover design: Irene Koumolou
Taitto – Ombrytning – Layout: Hilikka Lehtonen

Tietoja lainattaessa lähteenä on mainittava Tilastokeskus.
Uppgifterna får lånas med uppgivande av Statistikcentralen som källa.
Quoting is encouraged provided Statistics Finland is acknowledged as the source.

© 2015 Tilastokeskus – Statistikcentralen – Statistics Finland

ISSN 1797-5646
= Käsikirjoja
ISSN 2242-587X (pdf)
ISBN 978-952-244-528-5 (pdf)

Alkusanat

Kunnat ja kuntapohjaiset aluejaot 2015 -julkaisussa esitellään yleisimmät tilastoissa käytettävät kuntapohjaiset alueluokitukset. Käsikirja sisältää kuntajaon lisäksi seutukunnat, maakunnat, suuralueet, aluehallintovirastot (AVI), elinkeino-, liikenne- ja ympäristökeskukset (ELY-keskukset), tilastollisen kuntaryhmituksen sekä kielisuhdeluokituksen.

Erialaisten luokitusten ja tunnusjärjestelmien julkaisemisen tarkoituksena on edistää tilastojen käsitteellistä selkeyttä ja vertailukelpoisuutta. Tilastoinnin lisäksi kuntien luokitusjärjestelmä soveltuu käytettäväksi myös muissa tietojärjestelmissä.

Tämä käsikirja on viimeinen tässä muodossa julkaistava kuntapohjaisia alueluokituksia sisältävä tietokokoisuus, ja se toimitetaan ainoastaan pdf-muotoisena. Vuodesta 2016 lähtien vastaava tietosisältö julkaistaan Tilastokeskuksen verkkosivuston luokitus-osiossa. Alueluokituksiin sekä verkkosivustoon liittyviä tiedusteluja ja kehittämisehdotuksia ottavat vastaan Miia Huomo, p. 029 551 3256, ja Anne Väänänen, p. 029 551 2695.

Kunnat ja kuntapohjaiset aluejaot 2015 -julkaisun sisältämät luokitukset ovat saatavilla myös Tilastokeskuksen Internet-sivuilla osoitteessa www.tilastokeskus.fi/luokitukset.

Förord

I publikationen *Kommuner och kommunbaserade indelningar 2015* presenteras de vanligaste kommunindelningar som används inom statistik. Handboken innehåller utöver kommunindelningen också de ekonomiska regionerna, landskapen, storområdena, regionförvaltningsverken (RFV), närings-, trafik- och miljöcentralerna (NTM-centralerna), den statistiska kommungrupperingen samt den språkliga indelningen.

Syftet med publiceringen av olika klassificeringar och kodsyste­mer är att göra statistiken begreppsmässigt klarare och mer jämförbar. Utöver i statistikföring kan systemet för kommunindelning också användas i andra datasystem.

Denna handbok är den sista datahelheten med kommunbaserade indelningar som publiceras i den här formen. Den tillhandahålls endast i pdf-format. Fr.o.m. år 2016 publiceras motsvarande datainnehåll i avsnittet Klassificeringar på Statistikcentralens webbplats.

Vi tar gärna emot frågor och förbättringsförslag som gäller de regionala indelningarna och webbplatsen. Vänligen ta kontakt med Miia Huomo, tfn (09) 029 551 3256 eller Anne Väänänen, tfn (09) 029 551 2695.

Klassificeringarna i publikationen *Kommuner och kommunbaserade indelningar 2015* finns också på Statistikcentralens webbplats på adressen www.stat.fi/klassificeringar.

Foreword

The publication *Municipalities and Regional Divisions Based on Municipalities 2015* presents the most commonly used regional classifications based on municipalities applied in statistics. In addition to the division into municipalities, the handbook also includes sub-regional units, regions, major regions, regional state administrative agencies (AVI), centres for economic development, transport and the environment (ELY Centres), the statistical grouping of municipalities and the language distribution.

The purpose in publishing classifications and identification systems is to improve the conceptual coherence and comparability of statistical data. This system of classification into municipalities is such that

it can as easily be applied in other information systems as in statistical systems.

This handbook is the last data volume containing regional classifications based on municipalities released in this form, and it is only released in PDF format. From 2016 onwards, corresponding data content will be released in the Classifications section of Statistics Finland's web pages. Inquiries and development suggestions concerning regional classifications and the web pages can be given to Miia Huomo, tel. +358 29 551 3256, and Anne Väänänen, tel. +358 29 551 2695.

The data in this issue of the *Municipalities and Regional Divisions Based on Municipalities 2015* handbook are also available on Statistics Finland's Internet pages under www.stat.fi/classifications.

Helsingissä helmikuussa 2015 – Helsingfors i februari 2015 – Helsinki, February 2015

Timo Koskimäki

Saija Ylönen

Sisälllys

Alkusanat	3
Johdanto	6

Taulukot

1 Suuralueet	15
2 Maakunnat	16
3 Seutukunnat	18
4 Aluehallintovirastot (AVI)	20
5 Elinkeino-, liikenne- ja ympäristökeskukset (ELY-keskukset)	22
6 Tilastollinen kuntaryhmitys	24
7 Kielisuhde	26
8 Kunnat aakkos- ja numerjärjestyksessä	28
9 Kunnat suuralueittain, maakunnittain ja seutukunnittain	37
10 Kunnat maakunnan ja tilastollisen kunta- ryhmitymisen mukaan	42
11 Kunnat aluehallintoviraston mukaan	47
12 Kunnat ELY-keskuksittain	51

Kartat

1 Suuralueet	15
2 Maakunnat	17
3 Seutukunnat	19
4 Aluehallintovirastot (AVI)	21
5 Elinkeino-, liikenne- ja ympäristökeskukset (ELY-keskukset)	23
6 Tilastollinen kuntaryhmitys	25
7 Kielisuhde	27

Liitteet

1 Lakkautetut kunnat aakkosjärjestyksessä	55
2 Lakkautetut kunnat lakkauttamis- järjestyksessä	62
3 Kuntien nimenmuutokset aakkos- järjestyksessä	69
4 Kuntien nimenmuutokset muutosajan- kohdan mukaan	71
5 Suomen NUTS-alueet	73

Innehåll

Förord	3
Inledning	9

Tabeller

1 Storumrådena	15
2 Landskapen	16
3 De ekonomiska regionerna	18
4 Regionförvaltningsverken (RFV)	20
5 Närings-, trafik- och miljöcentralerna (NTM-centralerna)	22
6 Statistisk kommungruppering	24
7 Språklig indelning	26
8 Kommunerna i alfabetisk ordning och i nummerordning	28
9 Kommunerna efter storområde, landskap och ekonomisk region	37
10 Kommunerna efter landskap och statistisk kommungruppering	42
11 Kommunerna efter regionförvaltningsverken	47
12 Kommunerna efter NTM-centralen	51

Kartor

1 Storumrådena	15
2 Landskapen	17
3 De ekonomiska regionerna	19
4 Regionförvaltningsverken (RFV)	21
5 Närings-, trafik- och miljöcentralerna (NTM-centralerna)	23
6 Statistik kommungruppering	25
7 Språklig indelning	27

Bilagor

1 Upplösta kommuner i alfabetisk ordning	55
2 Upplösta kommuner i den ordning de upplösts	62
3 Kommunernas namnändringar i alfabetisk ordning	69
4 Kommunernas namnändringar efter ändringstidpunkt	71
5 NUTS-regionerna i Finland	73

Contents

Foreword	3	Maps	
Introduction	12	1 Major regions	15
Tables		2 Regions	17
1 Major regions	15	3 Sub-regional units	19
2 Regions	16	4 Regional State Administrative Agencies (AVI)	21
3 Sub-regional units	18	5 Centres for Economic Development, Transport and the Environment (ELY Centres)	23
4 Regional State Administrative Agencies (AVI)	20	6 Statistical grouping of municipalities	25
5 Centres for Economic Development, Transport and the Environment (ELY Centres)	22	7 Language distribution	27
6 Statistical grouping of municipalities	24	Appendices	
7 Language distribution	26	1 Abolished municipalities in alphabetical order	55
8 Alphabetical and numerical classification of municipalities	28	2 Abolished municipalities in order of abolition	62
9 Municipalities by major region, region and subregional unit	37	3 Changed names of municipalities in alphabetical order	69
10 Municipalities by region and statistical grouping of municipalities	42	4 Name changes of municipalities according to time of change	71
11 Municipalities by Regional State Administrative Agencies	47	5 NUTS regions of Finland	73
12 Municipalities by ELY Centre	51		

Johdanto

Kunnat ja kuntapohjaiset aluejaot 2015 -käsikirja sisältää kuntajaon lisäksi vuosittain tarkistettavat ja päivitettävät perusalueluokitukset: seutukunnat, maakunnat, suuralueet, aluehallintovirastot (AVI), elinkeino-, liikenne- ja ympäristökeskukset (ELY-keskukset), tilastollisen kuntaryhmittymisen ja kielisuhdeluokituksen. Mukana on lisäksi luettelo kuntien nimenmuutoksista ja lakkautetuista kunnista liitoskuntineen sekä taulukko Suomen NUTS-alueista, niiden kansallisista ja Eurostatin käyttämistä tunnuksista sekä niiden nimistä.

Kunnat, seutukunnat, maakunnat ja tilastollinen kuntaryhmitys ovat ensisijaiset Suomen tilastotoimessa käytettävät alueluokitukset.

Taulukko 1
Alueiden määrä Suomessa vuonna 2015

Kuntia	317
Suuralueita	5
Maakuntia	19
Seutukuntia	70
Aluehallintovirastoja	7*
Elinkeino-, liikenne- ja ympäristökeskuksia	16*

* Ml. Ahvenanmaa

Kunnat

Kunta on tietyn alueen ja sen asukkaiden muodostama yhteisö. Kunta on rajoiltaan määrätty alue niin, että kunnan toiminta kohdistuu sen alueeseen, siellä asuviin ja oleskeleviin ihmisiin ja siellä tapahtuvaan toimintaan. Uusien kuntien perustamisesta päättää valtioneuvosto ja uusista kunnanumeroista valtiovaraministeriön kuntaosasto.

Kuntalaki¹ tuntee virallisena kuntamuotona vain kunnan, mutta kunta voi käyttää kaupunki-nimitystä, jos se itse katsoo täyttävänsä kaupunkimaiselle yhdyskunnalle asetettavat vaatimukset.

Maakunnat

Maakunta on alue, johon kuuluvat kunnat muodostavat toiminnallisesti ja taloudellisesti sekä alueen suunnittelun kannalta tarkoituksenmukaisen kokonaisuuden. Maakuntien liitot huolehtivat aluekehitysviranomaisina alueensa kuntien edunvalvonnasta ja toimialueensa alueellisesta kehittämisestä.

Maakuntien lukumäärästä, alueista ja nimistä päättää valtioneuvosto asianomaisia maakuntien liittoja ja

kuntia kuultuaan. Maakuntien suomen- ja ruotsinkieliset nimet on virallistettu valtioneuvoston päätöksellä 26.2.1998, ja ne astuivat voimaan 1.3.1998. Englanninkielisissä nimissä Tilastokeskus noudattaa sisäasiainministeriön suositusta².

Kun maakunnan nimeen yhdistetään yleiskäsitteenä sana maakunta, on rakenne seuraava:

Etelä-Pohjanmaan maakunta – landskapet Södra Österbotten – (the) region of South Ostrobothnia.

Seutukunnat

Seutukunnat ovat kahden tai useamman kunnan muodostamia aluekokonaisuuksia. Niiden muodostamisen kriteereinä on käytetty kuntien välistä yhteistyötä, työsäkäyntiä ja liikenneyhteyksiä. Seutukunnat ovat alun perin määritelty aluepoliittisen tukialuejaon perusalueiksi, mutta uudessa (7/2014) laissa alueiden kehittämisestä ja rakennerahastotoiminnan hallinnoinnista³ niitä ei enää mainita tukialueiden perustana eikä niillä ole enää asemaa virallisena aluejakona.

Työ- ja elinkeinoministeriön ja Tilastokeskuksen kesken on sovittu, että seutukunta-aluejakoa voidaan edelleen käyttää tilastollisena aluejakona ja Tilastokeskus ylläpitää sitä ainakin vuoden 2015. Vuoden 2015 alusta toteutuvat kuntaliitokset aiheuttavat pieniä muutoksia seutukunta-aluejakoon.

Aluehallintovirastot (AVI)

Valtion aluehallintoyksikköinä toimivat aluehallintovirastot aloittivat toimintansa 1.1.2010. Aluehallintovirastojen lukumäärästä, toimialueista, nimistä ja toimipaikoista säädetään valtioneuvoston asetuksella. Aluehallintovirastojen yleishallinnollinen ohjaus kuuluu valtiovaraministeriölle, ja niiden toiminnallisesta ohjauksesta vastaavat muut ministeriöt kukin omilla toimialoillaan.⁴

Aluehallintovirastoilla on viisi vastuualuetta: peruspalvelut, oikeusturvat ja luvat; työsuojelu; ympäristö- luvat; pelastustoimi ja varautuminen; sekä poliisitoimi. Ahvenanmaan maakunnassa on vastaavana valtionhallinnon viranomaisena Ahvenanmaan valtionvirasto.

Kun aluehallintoviraston nimeen yhdistetään yleiskäsitteenä sana aluehallintovirasto, on rakenne seuraava:

Etelä-Suomen aluehallintovirasto – Södra Finlands regionförvaltningsverk – Southern Finland Regional State Administrative Agency.

1 Kuntalaki 17.3.1995/365.

2 Sisäasiainministeriö 4.1.1999, Dnro 4/32/98.

3 Laki alueiden kehittämisestä ja rakennerahastotoiminnan hallinnoinnista (7/2014).

4 Laki aluehallintovirastoista, 20.11.2009. Valtioneuvoston asetus aluehallintovirastoista, 20.11.2009.

Elinkeino-, liikenne- ja ympäristökeskukset (ELY-keskukset)

Elinkeino-, liikenne- ja ympäristökeskukset aloittivat toimintansa 1.1.2010. Ne muodostuvat maakunnista ja maakuntien yhdistelmästä. Keskukset ovat valtion elimiä ja hoitavat entisten työ- ja elinkeinokeskusten, alueellisten ympäristökeskusten, tiepiirien ja lääninhallitusten täytäntöönpano- ja kehittämistehtäviä. Elinkeino-, liikenne- ja ympäristökeskusten yleishallinnollinen ohjaus kuuluu työ- ja elinkeinoministeriölle.¹

ELY-keskuksen uusi ruotsinkielinen lyhenne on NTM-centralen, ja se otettiin käyttöön ELY-keskuksissa vuoden 2014 aikana. Lyhennettä muutettiin, koska aikaisempi lyhenne ELY-centralen todettiin sekakieliseksi ilmaukseksi. Koska ELY-keskuksen suomenkielinen lyhenne on muodostettu viranomaisen virallisesta suomenkielisestä nimestä, on myös ruotsinkielinen lyhenne muodostettu vastaavasti ruotsinkielisestä nimestä, joka on närings-, trafik- och miljöcentral.

Kun elinkeino-, liikenne – ja ympäristökeskuksen nimeen yhdistetään yleiskäsitteenä lyhenne ELY-keskus, on rakenne seuraava:

Pirkanmaan ELY-keskus – Birkalands NTM-central – Pirkanmaa ELY Centre.

Tilastollinen kuntaryhmitys

Tilastokeskuksessa kehitetty tilastollinen kuntaryhmitys on ollut käytössä vuodesta 1989 lähtien. Se kuvaa kuntia kaupunkimaisuuden ja maaseutumaisuuden mukaan, ja kunnat jaetaan siinä taajamaväestön osuuden ja suurimman taajaman väkiluvun perusteella kaupunkimaisiin, taajaan asuttuihin ja maaseutumaisiin kuntiin. Luokitus perustuu vuonna 2014 tehtyyn taajamarajaukseen ja kunnan taajamaväkitietoon vuodelta 2013. Taajamarajaus tuotetaan Suomen ympäristökeskuksessa vuosittain. Tilastollinen kuntaryhmitys tarkastetaan vuosittain kaikkien kuntien osalta viimeisimmän taajamarajauksen mukaisesti.

Tilastollisen kuntaryhmittelyn tarkempi määrittely löytyy taulukosta 6.

Kielisuhde

Kielisuhde jakaa kunnat yksikielisiin suomen- tai ruotsinkielisiin kuntiin sekä kaksikielisiin kuntiin, joissa

enemmistön kieli voi olla joko suomi tai ruotsi. Näin luokkia on yhteensä neljä. Valtioneuvosto määrää kuntien suomen-, ruotsin- tai kaksikielisyydestä kymmeneksi vuodeksi kerrallaan. Viimeisin päätös koskee vuosia 2013–2022.²

Valtioneuvosto voi kuitenkin muuttaa kesken kymmenvuotiskauden yksikielisen kunnan kaksikieliseksi kunnanvaltuuston esityksestä. Muutos tuli mahdolliseksi 15.12.2014 kielilain³ muutoksen myötä.

Suuralueet ja NUTS-luokitus

Suuralueita on Suomessa viisi. Suuraluejako perustuu Euroopan parlamentin ja neuvoston NUTS-luokitusasetukseen.⁴

NUTS⁵ -luokitus on kolmitasoinen hierarkkinen alueluokitus, jota käytetään Euroopan unionin tilastoviraston Eurostatin lähetettävissä tilastoissa. NUTS-luokituksen taso 1 tarkoittaa Suomen kohdalla jakoa Manner-Suomeen ja Ahvenanmaahan. NUTS 2 -taso vastaa kansallista suuraluejakoa ja NUTS 3 maakuntajakoa. NUTS-luokituksella on omat kansainväliset koodinsa.

NUTS-asetuksen mukaisesti EU:n yhteistä tilastolisten alueiden luokitusta NUTSia tarkistetaan enintään kerran kolmessa vuodessa.

Vuoden 2012 alusta astui voimaan uusi NUTS -alueluokitus⁶, joka toi muutoksia seitsemän maan (Alankomaat, Iso-Britannia, Italia, Kreikka, Latvia, Saksa ja Suomi) aluejakoihin.

Suomessa suurin muutos tapahtui NUTS 2 -aluejaossa. Entinen Etelä-Suomi (FI18) jakaantui kahteen osaan: Helsinki-Uusimaahan (FI1B) ja Etelä-Suomeen (FI1C). Lisäksi entiset Pohjois-Suomi (FI1A) ja Itä-Suomi (FI13) yhdistyivät yhdeksi alueeksi, jonka nimeksi tuli Pohjois- ja Itä-Suomi (FI1D). Muutosten jälkeen Manner-Suomessa on edelleen neljä NUTS 2-aluetta.

NUTS 3-tasolla Suomesta väheni yksi alue, kun Uusimaa ja Itä-Uusimaa maakuntina yhdistyivät ja muodostivat uuden NUTS 3-alueen Helsinki-Uusimaa (FI1B1). NUTS 2 -aluetason muutokset aiheuttivat koodiston ja nimistön muutoksia NUTS 3 tasolla.

Suomen NUTS 1–3 -aluetasojen luokitukset ja Eurostatin niistä käyttämät koodit esitetään liitteessä 5.

NUTS-luokituksessa alueille annetaan omat koodit, jotka poikkeavat Suomen kansallisista koodeista. Suomalaisissa tietojärjestelmissä ja tilastoinnissa käytetään kansallisia aluekoodistoja, kuten valtiovarainministeriön

1 Laki elinkeino-, liikenne- ja ympäristökeskuksista, 20.11.2009. Valtioneuvoston asetus elinkeino-, liikenne- ja ympäristökeskuksista, 20.11.2009.

2 Valtioneuvoston asetus kuntien kielellisestä asemasta vuosina 2013–2022, 13.12.2012.

3 Kielilaki (423/2003, muut. 1039/2014).

4 Euroopan parlamentin ja neuvoston asetus (EY) N:o 1059/2003. Komission asetus (EY) N:o 31/2011.

5 Nomenclature des Unités Territoriales Statistiques; tilastollisten alueyksiköiden nimikkeistö.

6 ks. <http://ec.europa.eu/eurostat/web/nuts/overview>

kuntaosaston antamaa kunnanumerointia ja kansallisia maakuntakoodeja.

Kun suuralueen nimeen yhdistetään yleiskäsitteenä sana suuralue, on rakenne seuraava:

Länsi-Suomen suuralue – Västra Finlands storområde – (the) major region of Western Finland.

Muutokset 1.1.2015 lähtien

Kunnat

Kuopio (297) ja Maaninka (476) yhdistyivät. Uuden kunnan nimi on Kuopio ja sen kunnanumero 297.

Pori (609) ja Lavia (413) yhdistyivät (pakkoliitos). Uuden kunnan nimi on Pori ja sen kunnanumero 609.

Lieto (423) ja Tarvasjoki (838) yhdistyivät (pakko-liitos). Uuden kunnan nimi on Lieto ja sen kunnanumero 423.

Seutukunnat

Kuopion seutukuntaan (112) kuuluu kaksi kuntaa (vuonna 2014 kolme) Kuopio (ml. Maaninka) ja Siilinjärvi.

Lavia (413) liittyi Poriin (609), jolloin entisen Lavian kunnan alue siirtyi Pohjois-Satakunnan seutukunnasta (044) Porin seutukuntaan (043).

Tarvasjoki (838) liittyi Lietoon (423), jolloin entisen Liedon kunnan alue siirtyi Loimaan seutukunnasta (025) Turun seutukuntaan (023).

Elinkeino-, liikenne- ja ympäristökeskukset (ELY-keskukset)

ELY-keskuksen ruotsinkielinen lyhenne muuttui muotoon NTM-centralen. Aikaisempi lyhenne oli ELY-centralen.

Tilastollinen kuntaryhmitys

Mäntyharju (507) muuttui Taajaan asutusta kunnasta (2) Maaseutumaiseksi kunnaksi (3).

Sodankylä (758) muuttui Maaseutumaisesta kunnasta (3) Taajaan asutuksi kunnaksi (2).

Kielisuhde

Korsnäs (280) ja Luoto (440) muuttuivat yksikielisistä ruotsinkielisistä kunnista kaksikielisiksi niin, että asukkaiden enemmistön kieli on ruotsi.

Inledning

Handboken *Kommuner och kommunbaserade indelningar 2015* innehåller utöver kommunindelningen också de regionala grundindelningar som revideras och uppdateras årligen: de ekonomiska regionerna, landskapen, storområdena, regionförvaltningsverken (RFV), närings-, trafik- och miljöcentralerna (NTM-centralerna), den statistiska kommungrupperingen och den språkliga indelningen. I handboken finns också en förteckning över kommunernas namnändringar och de upplösta kommunerna samt en tabell över Finlands NUTS-områden, inklusive deras nationella koder, Eurostats koder och deras namn.

Kommunerna, de ekonomiska regionerna, landskapen och den statistiska kommungrupperingen är de viktigaste områdesindelningar som används inom statistikväsendet i Finland.

Tabell 1
Antal områden i Finland år 2015

Kommuner	317
Storområden	5
Landskap	19
Ekonomiska regioner	70
Regionförvaltningsverk	7*
Närings-, trafik- och miljöcentraler	16*

* Inkl. Åland

Kommuner

En kommun är ett samhälle som bildas av ett visst område och dess invånare. En kommun är till sina gränser ett begränsat område på så sätt att varje kommuns verksamhet inriktas på det egna området, på de personer som bor och vistas där och på verksamheten i kommunen. Statsrådet beslutar om inrättandet av nya kommuner och kommunavdelningen vid finansministeriet om de nya kommunnumren.

Kommunallagen¹ känner som officiell kommunform bara kommunen, men kommunen kan använda benämningen stad, om den själv anser sig uppfylla de krav som ställs på ett urbant samhälle.

Landskap

Ett landskap är ett område där kommunerna bildar en ändamålsenlig helhet beträffande verksamhet och ekonomi samt områdets planering. Landskapsförbunden har i egenskap av regionalutvecklingsmyndighet hand om kommunernas intressebevakning inom området och om den regionala utvecklingen.

Statsrådet fattar beslut om antalet landskap, om områdena och namnen efter att ha hört de berörda landskapsförbunden och kommunerna. Enligt statsrådets beslut 26.2.1998 om landskap trädde de officiella namnen på landskapen i kraft på finska och svenska 1.3.1998. När det gäller namnen på engelska följer Statistikcentralen inrikesministeriets rekommendation.²

Då allmänbegreppet landskap kombineras med namnet på landskapet, är strukturen på svenska följande: landskapet Södra Österbotten.

Ekonomiska regioner

Ekonomiska regioner är områdeshelheter som består av två eller flera kommuner. Som kriterier för bildandet av ekonomiska regioner har man använt samarbete, sysselsättning och trafikförbindelser mellan kommunerna. De ekonomiska regionerna har ursprungligen definierats som basområden för den regionalpolitiska stödombildningen, men i den nya lagen om utveckling av regionerna och förvaltning av strukturfondsverksamhet³ (7/2014) anges de inte längre som grund för stödombildningen och inte heller har de någon ställning som officiell områdesindelning.

Arbets- och näringsministeriet och Statistikcentralen har kommit överens om att indelningen i ekonomiska regioner fortfarande kan användas som statistisk områdesindelning och Statistikcentralen upprätthåller den åtminstone år 2015. De kommunsammanslagningar som verkställs vid ingången av år 2015 medför små ändringar i indelningen i ekonomiska regioner.

Regionförvaltningsverken (RFV)

Regionförvaltningsverken som fungerar som statens regionala förvaltningsenheter inledde sin verksamhet 1.1.2010. I fråga om antalet regionförvaltningsverk och deras verksamhetsområden, namn och verksamhetsställen föreskrivs genom förordning av statsrådet. Finansministeriet sköter den allmänna administrativa styrningen av regionförvaltningsverken och övriga ministerier svarar för styrningen av regionförvaltningsverkens verksamhet inom de egna verksamhetsområdena.⁴

Regionförvaltningsverken har fem ansvarsområden: basservicen, rättsskyddet och tillstånden; arbetarskyddet; miljötillstånden; räddningsväsendet och beredskapen; samt polisväsendet. I landskapet Åland är motsvarande myndighet inom statsförvaltningen Statens ämbetsverk på Åland.

1 Kommunallagen 17.3.1995/365.

2 Inrikesministeriet 4.1.1999, Dnr 4/32/98.

3 Lag om utveckling av regionerna och förvaltning av strukturfondsverksamhet (7/2014).

4 Lag om regionalförvaltningsverken, 20.11.2009. Statsrådets förordning om regionalförvaltningsverken, 20.11.2009.

Då allmänbegreppet regionförvaltningsverk kombineras med namnet på regionförvaltningsverket är strukturen på svenska följande:

Södra Finlands regionförvaltningsverk

Närings-, trafik- och miljöcentralerna (NTM-centralerna)

Närings-, trafik- och miljöcentralerna inledde sin verksamhet 1.1.2010. De består av landskap och landskapsammanslagningar. Centralerna är statliga organ och sköter de f.d. arbets- och näringscentralernas, de regionala miljöcentralernas, vägdistriktens och länsstyrelsernas verkställighets- och utvecklingsuppgifter. Arbets- och näringsministeriet sköter den allmänna administrativa styrningen av närings-, trafik- och miljöcentralerna.¹

Den nya svenskspråkiga förkortningen för närings-, trafik- och miljöcentralerna är NTM-centralen och den togs i bruk i NTM-centralerna under år 2014. Förkortningen ändrades eftersom den tidigare förkortningen ELY-centralen ansågs vara blandspråk. Eftersom närings-, trafik- och miljöcentralernas finskspråkiga förkortning ELY har bildats av myndighetens finska namn har den svenskspråkiga förkortningen NTM på motsvarande sätt bildats av det svenskspråkiga namnet.

Då förkortningen NTM-central kombineras med namnet på närings-, trafik- och miljöcentralerna är strukturen på svenska följande:

Birkalands NTM-central

Statistisk kommungruppering

Den statistiska kommungruppering som utvecklats vid Statistikcentralen har varit i bruk sedan år 1989. Där indelas kommunerna på basis av tätortsbefolkningens andel och folkmängden i den största tätorten i urbana kommuner, tätortskommuner samt landsbygdskommuner. Indelningen baserar sig på tätortsavgränsningen från år 2014 och uppgiften om kommunens tätortsbefolkning från år 2013. Kommunavgränsningen produceras årligen av Finlands miljöcentral. Den statistiska kommunindelningen revideras årligen för alla kommuners del i enlighet med den senaste tätortsavgränsningen.

En mer detaljerad definition av den statistiska kommungrupperingen finns i tabell 6.

Språklig indelning

Språkförhållandet indelar kommunerna i enspråkigt finska eller enspråkigt svenska kommuner samt tvåspråkiga kommuner, där flertalets språk är finska eller svenska. Grupperna är därmed sammanlagt fyra. Statsrådet beslutar om kommunerna skall anses vara finsk- eller svenskspråkiga eller tvåspråkiga. Beslutet gäller för tio år i sänder. Det senaste beslutet gäller åren 2013–2022.²

Om fullmäktige begär det, kan statsrådet dock mitt under den föreskrivna tioårsperioden bestämma att kommunen är tvåspråkig. Detta blev möjligt tack vare en ändring av språklagen³ den 15 december 2014.

Storområdena och NUTS-indelningen

I Finland finns det fem storområden. Indelningen i storområden bygger på Europaparlamentets och rådets förordning om NUTS-indelningen.⁴

NUTS⁵-indelningen är en hierarkisk områdesindelning i tre nivåer och den används i statistik som levereras till EU:s statistikbyrå Eurostat. Nivå 1 i NUTS-indelningen avser för Finlands del en indelning i Fasta Finland och Åland. NUTS 2-nivån motsvarar den nationella storområdesindelningen och NUTS 3 landskapsindelningen. NUTS-indelningen har sina egna internationella koder. Enligt NUTS-förordningen justeras NUTS, EU:s gemensamma klassificering av statistiska områden, högst vart tredje år.

Den nya NUTS -områdesindelningen⁶ trädde i kraft vid början av år 2012. Den förde med sig ändringar i områdesindelningen för sju länder (Finland, Grekland, Italien, Lettland, Nederländerna, Storbritannien och Tyskland).

I Finland gjordes den största ändringen i NUTS 2-områdesindelningen. Tidigare Södra Finland (FI18) uppdelades i två delar: Helsingfors-Nyland (FI1B) och Södra Finland (FI1C). Dessutom slogs tidigare Norra Finland (FI1A) och Östra Finland (FI13) samman till ett område med namnet Norra och Östra Finland (FI1D). Efter ändringarna har Fasta Finland fortfarande fyra NUTS 2-områden.

På NUTS 3-nivån har Finland ett område färre, då landskapen Nyland och Östra Nyland slogs samman och bildade ett nytt NUTS 3-område Helsingfors-Ny-

1 Lag om närings-, trafik- och miljöcentralerna, 20.11.2009. Statsrådets förordning om närings-, trafik- och miljöcentralerna, 20.11.2009.

2 Statsrådets förordning om kommunernas språkliga status åren 2013–2022, 13.12.2012.

3 Språklag (423/2003, ändr. 1039/2014).

4 Europaparlamentets och rådets förordning (EG) nr 1059/2003. Kommissionens förordning (EG) nr 31/2011.

5 Nomenclature des Unités Territoriales Statistiques; nomenklatur för statistiska regionala enheter.

6 se <http://ec.europa.eu/eurostat/web/nuts/overview>

land (FI1B1). Ändringarna på NUTS 2-nivån orsakade ändringar i koder och nomenklatur på NUTS 3-nivå.

Finlands NUTS-indelning på nivåerna 1–3 och Eurostats koder visas i bilaga 5.

I finländska datasystem och i statistikföring används nationella områdeskoder, t.ex. kommunnumrering och nationella landskapskoder som getts av kommunavdelningen vid finansministeriet.

Då allmänbegreppet storområde kombineras med namnet på storområdet, är strukturen på svenska följande:

Västra Finlands storområde.

Ändringar 1.1.2015

Kommuner

Kuopio (297) och Maaninka (476) sammanslogs. Den nya kommunen heter Kuopio och dess kommunnummer är 297.

Björneborg (609) och Lavia (413) sammanslogs (tvångssammanslagning). Den nya kommunen heter Björneborg och dess kommunnummer är 609.

Lundo (423) och Tarvasjoki (838) sammanslogs (tvångssammanslagning). Den nya kommunen heter Lundo och dess kommunnummer är 423.

Ekonomiska regioner

Kuopio ekonomiska region (112) består av två kommuner (år 2014 av tre) Kuopio (inkl. Maaninka) och Siilinjärvi.

Lavia (413) anslöts till Björneborg (609) samtidigt som området för den tidigare kommunen Lavia överfördes från Norra Satakunta ekonomiska region (044) till Björneborgs ekonomiska region (043).

Tarvasjoki (838) anslöts till Lundo (423) samtidigt som området för den tidigare kommunen Lundo överfördes från Loimaa ekonomiska region (025) till Åbo ekonomiska region (023).

Närings-, trafik- och miljöcentralerna (NTM-centralerna)

Förkortningen av det svenska namnet på närings-, trafik- och miljöcentralerna ändrades till NTM-centralen. Den tidigare förkortningen var ELY-centralen.

Statistisk kommungruppering

Mäntyharju (507) ändrades från Tätortskommun (2) till Landsbygdskommun (3).

Sodankylä (758) ändrades från Landsbygdskommun (3) till Tätortskommun (2).

Språklig indelning

Korsnäs (280) och Larsmo (440) ändrades från enspråkigt svenskspråkiga kommuner till tvåspråkiga på så sätt att majoritetsspråket är svenska.

Introduction

The *Municipalities and Regional Divisions Based on Municipalities 2015* handbook covers, in addition to the division into municipalities, annually reviewed and updated basic classifications into sub-regional units, regions, major regions, regional state administrative agencies (AVI), centres for economic development, transport and the environment (ELY Centres), the statistical grouping of municipalities and the language distribution. Furthermore, the handbook lists changed names of municipalities, abolished municipalities and the municipalities which they were annexed to, and contains a table of the Finnish NUTS areas, their codes used nationally and by Eurostat, as well as their names.

The division into municipalities, regions, sub-regional units and the statistical grouping into municipalities are the principal regional classifications used in Finland's official statistics.

Table 1
Numbers of units in Finland in 2015

Municipalities	317
Major regions	5
Regions	19
Sub-regional units	70
Provinces	7*
Employment and economic development centres	16*

* Incl. Åland

Municipalities

A municipality is a community formed of a certain area and its inhabitants. A municipality has specified boundaries so that the activity of each municipality concerns its area, the people living and staying there and the activity taking place there. The Government makes decisions on the establishment of new municipalities and the Ministry of Finance's Department for Municipal Affairs decides on new municipality codes.

The Local Government Act¹ recognises only the municipality as the official type of municipality but any municipality may use the designation 'urban municipality' if it considers it fulfils the requirements set for an urban municipality.

Regions

A region is an area in which the municipalities form an operationally and economically functional whole for the

development of the area. As regional development authorities, regional councils are responsible for looking after the interests of the municipalities in their area and for the regional development in their territory.

The Government determines the number, areas and names of regions after consulting the regional councils and municipalities concerned. The Finnish and Swedish names of regions were granted official status by the Government decision of 26 February 1998 and they entered into force on 1 March 1998. In the English names of regions Statistics Finland complies with the Ministry of the Interior's recommendation².

When the general term region is used with a name, the English construction will be as follows:

(the) region of South Ostrobothnia.

Sub-regional units

Sub-regional units are area units formed of two or more municipalities. The criterion used for their forming has been co-operation, employment and traffic connections between the municipalities. Sub-regional units were originally defined as the basic areas of the division into regional policy subsidy areas, but in the new Act on regional development and management of structural fund activities (7/2014)³, they are no more mentioned as the basis for subsidy areas and they no longer have a position as an official regional division.

The Ministry of Employment and the Economy and Statistics Finland have agreed that the division into sub-regional units can still be used as a statistical regional division and Statistics Finland will maintain it at least during 2015. The municipal mergers that take effect at the beginning of 2015 will cause minor changes to the division into sub-regional units.

Regional State Administrative Agencies (AVI)

Regional State Administrative Agencies, which function as regional administrative units of the State, became effective on 1 January 2010. The number, operative areas, names and establishments of the Regional State Administrative Agencies are set out in a Government Decree. The Ministry of Finance is in charge of the general administrative direction of the Regional State Administrative Agencies while their practical operations are directed by other ministries in their respective branches of government⁴.

1 Local Government Act of 17 March 1995/365.

2 Ministry of the Interior, dated 4 January 1999, No. 4/32/98.

3 Act on regional development and management of structural fund activities (7/2014).

4 Act on Regional State Administrative Agencies 29 Nov. 2009. Government Decree on Regional State Administrative Agencies 20 Nov. 2009.

The Regional State Administrative Agencies have five areas of responsibility: basic public services, legal rights and permits; occupational health and safety; environmental permits; fire and rescue services and preparedness; and police. In the region of Åland the respective State administration authority is Åland Government Office.

When the general term regional state administrative agency is used with a name, the English construction will be as follows:

Southern Finland Regional State Administrative Agency

Centres for economic development, transport and the environment (ELY Centres)

Centres for economic development, transport and the environment (ELY Centres) became effective on 1 January 2010. They are comprised of regions and combinations of regions. The centres are government organs and perform the enforcement and development tasks of former employment and economic development centres, regional environmental centres, road districts and state provincial offices. The Ministry of Employment and the Economy is in charge of the general administrative direction of the centres of economic development, transport and the environment.¹

The Swedish abbreviation for the ELY Centre is NTM-centralen and it was taken into use in the ELY centres during 2014. The abbreviation was changed because the previous abbreviation, ELY-centralen, was regarded as a mixture of two languages. As the Finnish abbreviation of the ELY Centre was formed from the authorities' official Finnish name, the Swedish abbreviation was also similarly formed from the corresponding Swedish name, which is närings-, trafik- och miljöcentral.

When the general term centre of economic development, transport and the environment is used with a name, the English construction will be as follows:

Pirkanmaa ELY Centre

Statistical grouping of municipalities

The statistical grouping of municipalities designed by Statistics Finland has been in use since 1989. It describes municipalities by their degree of urbanisation

and divides them by the proportion of the population living in urban settlements and by the population of the largest urban settlement into urban, semi-urban and rural municipalities. The classification is based on the defining of urban settlements made in 2014 and on data from 2013 on municipalities' population in urban settlements. The Finnish Environment Institute defines urban settlements annually. The statistical grouping of municipalities is reviewed annually in respect of all municipalities against the latest defining of urban settlements.

A more exact definition of the statistical grouping of municipalities is presented in Table 6.

Language distribution

The language distribution classifies municipalities into monolingual Finnish-speaking or Swedish-speaking municipalities and into bilingual municipalities where the language of the majority can be either Finnish or Swedish. Thus there are four language categories. The Government determines for ten years at a time whether municipalities are Finnish-speaking, Swedish-speaking or bilingual. The current decision (19 December 2002) is effective between the years 2013 and 2022².

However, the Government can change a monolingual municipality into a bilingual municipality during the ten-year period at the proposal of the municipal council. The change became possible on 15 December 2014 along with the amendment to the Language Act³.

Major regions and NUTS classification

There are five major regions in Finland. The division of major regions is based on the Regulation of the European Parliament and of the Council on NUTS classification⁴.

NUTS⁵ is a three-level hierarchical regional classification used in statistics supplied to the Statistical Office of the European Communities, Eurostat. In Finland NUTS level 1 refers to the division into Mainland Finland and Åland. NUTS level 2 corresponds to the national division into major regions and NUTS level 3 the division into regions. The NUTS categories have their own international codes. According to the NUTS Regulation, amendments

1 Act on Centres for Economic Development, Transport and the Environment 20 Nov. 2009. Government Decree on Centres for Economic Development, Transport and the Environment 20 Nov. 2009.

2 Council Decree on the language position of municipalities in 2013 to 2022, 13 Dec. 2012.

3 Language Act (423/2003, amend. 1039/2014).

4 Regulation (EC) of the European Parliament and Council No. 1059 /2003. Commission Regulation (EC) No. 31 /2011.

5 Nomenclature des Unités Territoriales Statistiques; Nomenclature of Statistical Territorial Units

to the European Union's common classification of territorial units for statistics (NUTS) will not be made more frequently than every three years.

A new NUTS classification¹ became effective as of the beginning of 2012, causing changes to the regional division in seven countries (Netherlands, Great Britain Italy, Greece, Latvia, Germany and Finland).

The biggest change in Finland concerned the NUTS2 level. Former Southern Finland (FI18) became divided into two parts: Helsinki-Uusimaa (FI1B) and Southern Finland (FI1C). In addition, former Northern Finland (FI1A) and Eastern Finland (FI13) merged into one area, now known as Northern and Eastern Finland (FI1D). After these changes, Mainland Finland still continues to have four areas at NUTS2 level.

The number of areas at NUTS3 level decreased by one in Finland as the regions of Uusimaa and Itä-Uusimaa were merged, forming a new NUTS3 level area of Helsinki-Uusimaa (FI1B1). The changes at NUTS2 level caused alterations to codes and names at NUTS3 level.

Finland's classification of NUTS levels 1 to 3 and the codes used for them by Eurostat are presented in Appendix 5.

Finnish information systems and statistics compilation utilise national regional codes, such as numerical municipality codes issued by the Ministry of Finance's Department for Municipal Affairs and national region codes.

When the general term major region is used with a name, the English construction will be as follows:

(the) major region of Western Finland.

Changes as of 1 January 2015

Municipalities

Kuopio (297) and Maaninka (476) were united. The name of the new municipality is Kuopio and the municipality code is 297.

Pori (609) and Lavia (413) were united (forced merger). The name of the new municipality is Pori and the municipality code is 609.

Lieto (423) and Tarvasjoki (838) were united (forced merger). The name of the new municipality is Lieto and the municipality code is 423.

Sub-regional units

Two municipalities, Kuopio (incl. Maaninka) and Siilinjärvi, belong to the sub-regional unit of Kuopio (112) (in 2014 three).

Lavia (413) merged with Pori (609) and the area of the former municipality of Lavia moved from the sub-regional unit of Pohjois-Satakunta (044) to that of Pori (043).

Tarvasjoki (838) merged with Lieto (423) and the area of the former municipality of Lieto moved from the sub-regional unit of Loimaa (025) to that of Turku (023).

Centres for Economic Development, Transport and the Environment (ELY Centres)

The Swedish abbreviation for the ELY Centre changed into NTM-centralen. The previous abbreviation was ELY-centralen.

Statistical grouping of municipalities

The category of Mäntyharju (507) changed from semi-urban (2) to rural municipality (3).

The category of Sodankylä (758) changed from rural (3) to semi-urban municipality (2).

Language distribution

Korsnäs (280) and Luoto (440) changed from monolingual Swedish-speaking municipalities into bilingual municipalities so that the majority of inhabitants are Swedish-speaking.

¹ See: <http://ec.europa.eu/eurostat/web/nuts/overview>

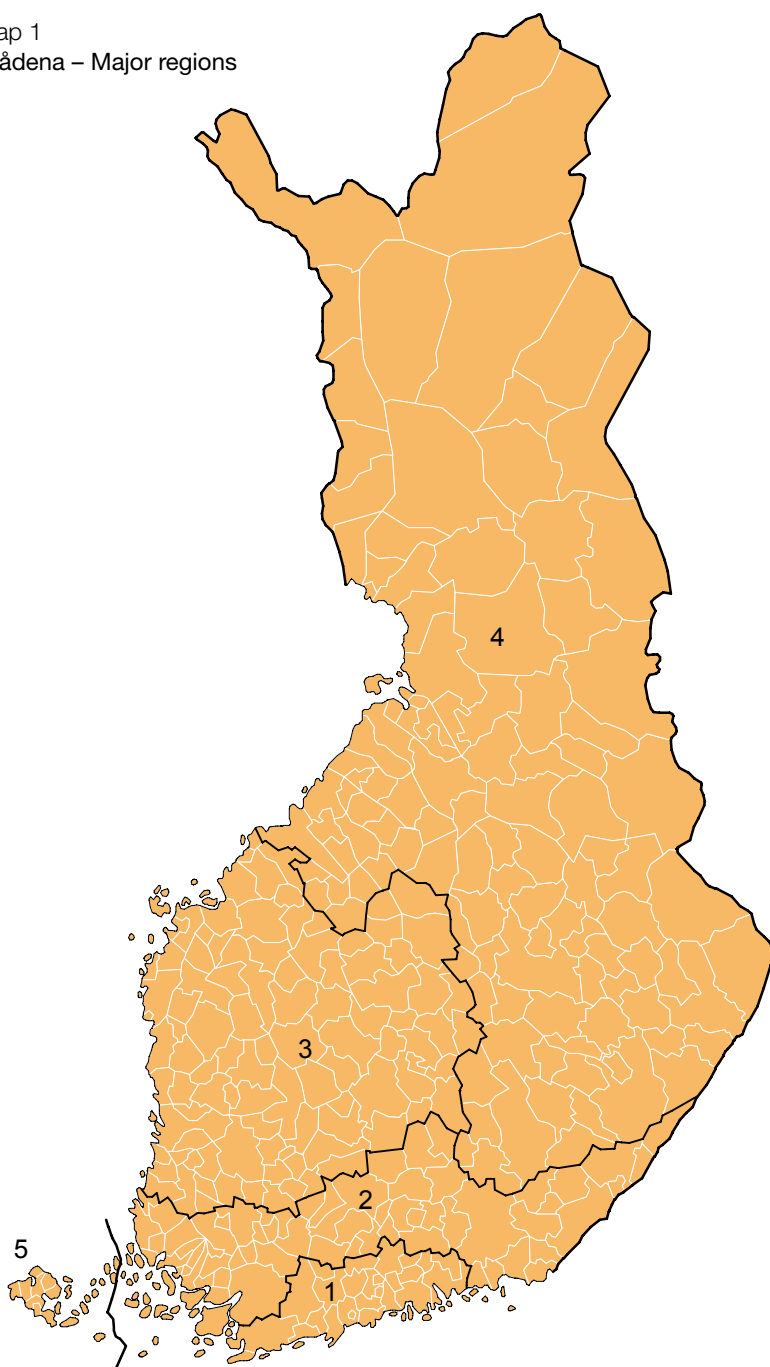
Taulukko 1 – Tabell 1 – Table 1

Suuralueet – Storområdena – Major regions

	Kuntia – Kommuner – Municipalities	Maakunnat – Landskapen – Regions
1 Helsinki-Uusimaa – Helsingfors-Nyland – <i>Helsinki-Uusimaa</i>	26	01
2 Etelä-Suomi – Södra Finland – <i>Southern Finland</i>	65	02, 05, 07, 08, 09
3 Länsi-Suomi – Västra Finland – <i>Western Finland</i>	97	04, 06, 13, 14, 15
4 Pohjois- ja Itä-Suomi – Norra- och Östra Finland – <i>Northern and Eastern Finland</i>	113	10, 11, 12, 16, 17, 18, 19
5 Ahvenanmaa – Åland – <i>Åland</i>	16	21
	Yht. – Tot. 317	

Kartta 1 – Karta 1 – Map 1

Suuralueet – Storområdena – Major regions

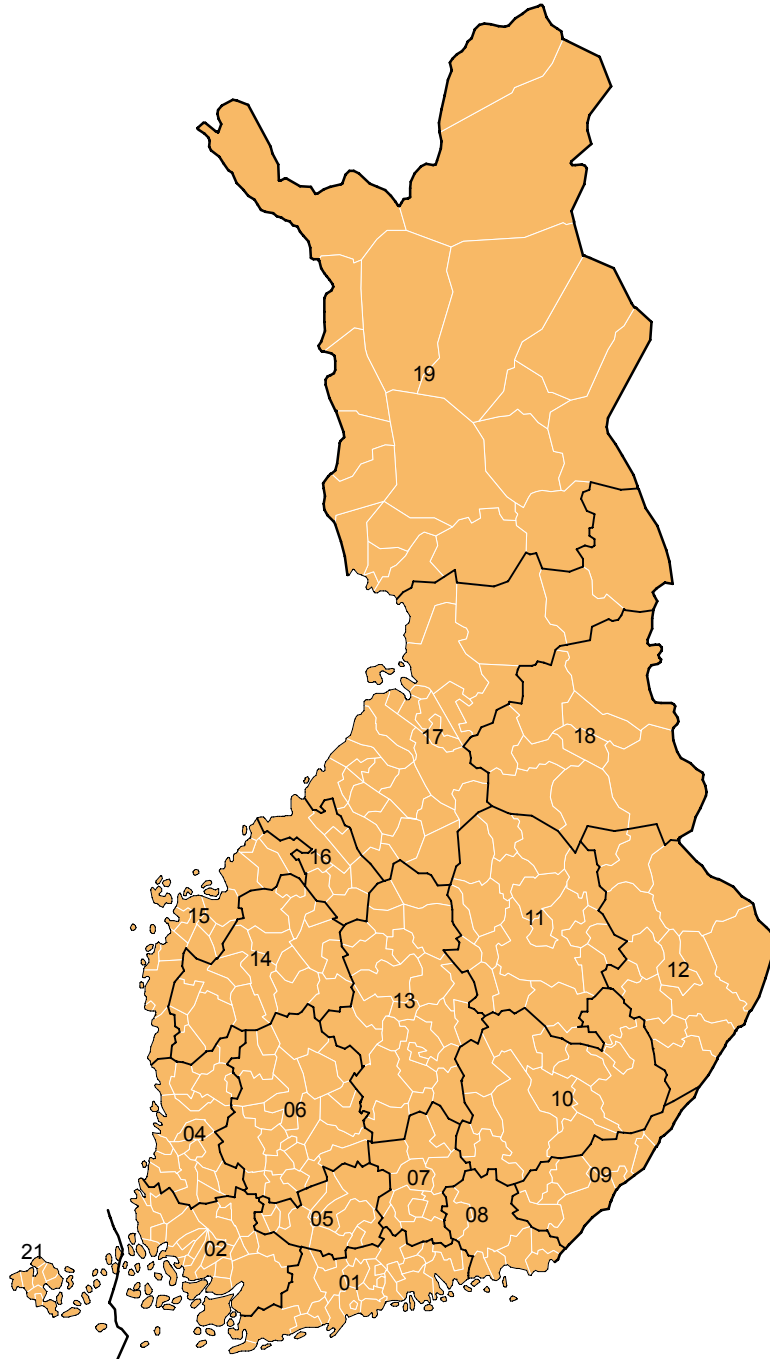


Taulukko 2 – Tabell 2 – Table 2

Maakunnat – Landskapen – Regions

		Kuntia – Kommuner – Municipalities
01	Uusimaa – Nyland – <i>Uusimaa</i>	26
02	Varsinais-Suomi – Egentliga Finland – <i>Varsinais-Suomi</i>	27
04	Satakunta – Satakunta – <i>Satakunta</i>	19
05	Kanta-Häme – Egentliga Tavastland – <i>Kanta-Häme</i>	11
06	Pirkanmaa – Birkaland – <i>Pirkanmaa</i>	22
07	Päijät-Häme – Päijänne-Tavastland – <i>Päijät-Häme</i>	11
08	Kymenlaakso – Kymmenedalen – <i>Kymenlaakso</i>	7
09	Etelä-Karjala – Södra Karelen – <i>South Karelia</i>	9
10	Etelä-Savo – Södra Savolax – <i>Etelä-Savo</i>	14
11	Pohjois-Savo – Norra Savolax – <i>Pohjois-Savo</i>	19
12	Pohjois-Karjala – Norra Karelen – <i>North Karelia</i>	13
13	Keski-Suomi – Mellersta Finland – <i>Central Finland</i>	23
14	Etelä-Pohjanmaa – Södra Österbotten – <i>South Ostrobothnia</i>	18
15	Pohjanmaa – Österbotten – <i>Ostrobothnia</i>	15
16	Keski-Pohjanmaa – Mellersta Österbotten – <i>Central Ostrobothnia</i>	8
17	Pohjois-Pohjanmaa – Norra Österbotten – <i>North Ostrobothnia</i>	29
18	Kainuu – Kajanaland – <i>Kainuu</i>	9
19	Lappi – Lappland – <i>Lappland</i>	21
21	Ahvenanmaa – Åland – <i>Åland</i>	16
Yht. – Tot. 19		Yht. – Tot. 317

Kartta 2 – Karta 2 – Map 2
Maakunnat – Landskapen – Regions

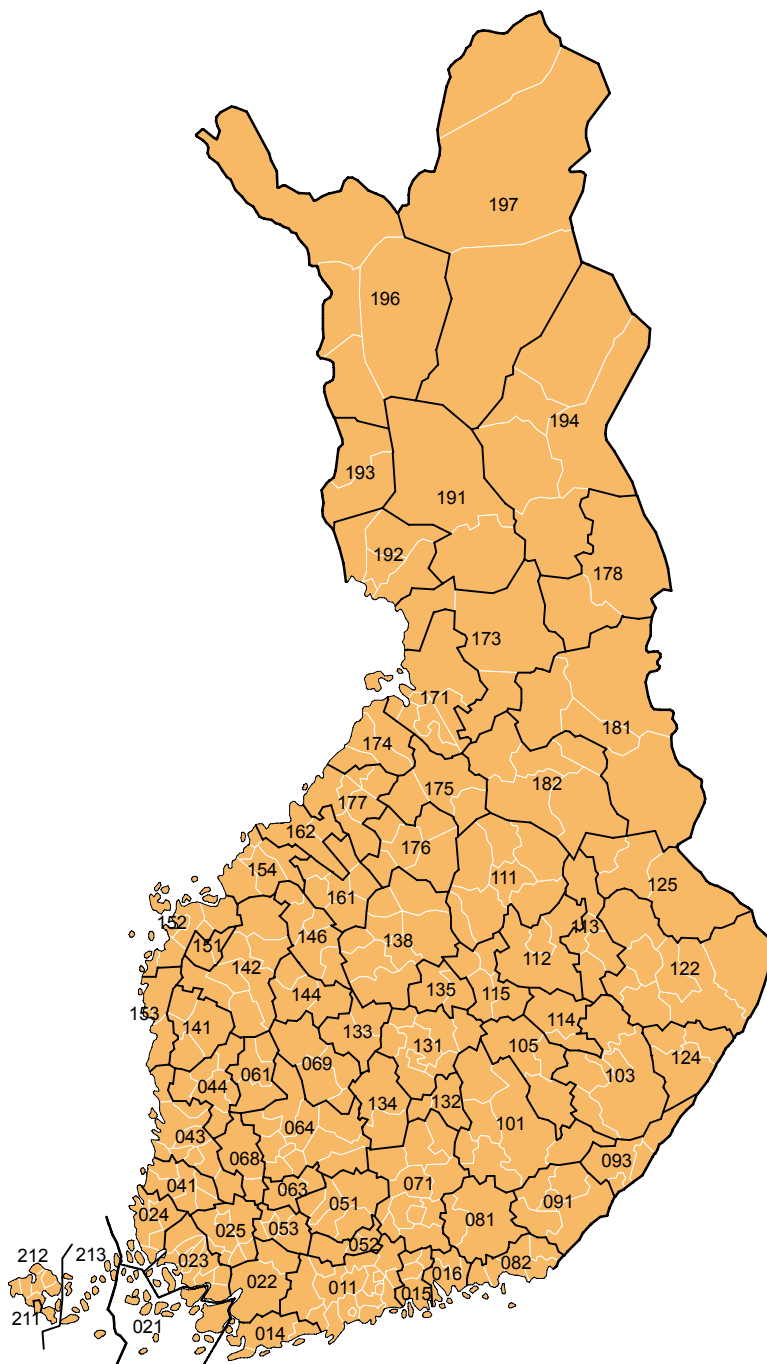


Taulukko 3 – Tabell 3 – Table 3

Seutukunnat – De ekonomiska regionerna – Sub-regional units

Kuntia – Kommuner – Municipalities		Kuntia – Kommuner – Municipalities	
011	Helsinki – Helsingfors	17	131 Jyväskylä
014	Raasepori – Raseborg	3	132 Joutsa
015	Porvoo – Borgå	4	133 Keuruu
016	Loviisa – Lovisa	2	134 Jämsä
021	Åboland-Turunmaa	2	135 Äänekoski
022	Salo	2	138 Saarijärvi-Viitasaari
023	Turku – Åbo	11	141 Suupohja
024	Vakka-Suomi – Nystadsregionen	6	142 Seinäjoki
025	Loimaa	6	144 Kuusiokunnat
041	Rauma – Raumo	5	146 Järviseutu
043	Pori – Björneborg	9	151 Kyrönmaa
044	Pohjois-Satakunta – Norra Satakunta	5	152 Vaasa – Vasa
051	Hämeenlinna – Tavastehus	3	153 Sydösterbotten
052	Riihimäki	3	154 Jakobstadsregionen
053	Forssa	5	161 Kaustinen – Kaustby
061	Luoteis-Pirkanmaa – Nordvästra Birkaland	3	162 Kokkola – Karleby
063	Etelä-Pirkanmaa – Södra Birkaland	3	171 Oulu – Uleåborg
064	Tampere – Tammerfors	10	173 Oulunkaari
068	Lounais-Pirkanmaa – Sydvästra Birkaland	2	174 Raahe – Brahestad
069	Ylä-Pirkanmaa – Övre Birkaland	4	175 Haapavesi-Siikalatva
071	Lahti – Lahtis	11	176 Nivala-Haapajärvi
081	Kouvola	2	177 Ylivieska
082	Kotka-Hamina – Kotka-Fredrikshamn	5	178 Koillismaa
091	Lappeenranta – Villmanstrand	5	181 Kehys-Kainuu
093	Imatra	4	182 Kajaani – Kajana
101	Mikkeli – S:t Michel	6	191 Rovaniemi
103	Savonlinna – Nyslott	5	192 Kemi-Tornio – Kemi-Torneå
105	Pieksämäki	3	193 Torniolaakso – Tornedalen
111	Ylä-Savo – Norra Savolax	7	194 Itä-Lappi – Östra Lappland
112	Kuopio	2	196 Tunturi-Lappi
113	Koillis-Savo – Nordöstra Savolax	4	197 Pohjois-Lappi – Norra Lappland
114	Varkaus	2	211 Mariehamns stad
115	Sisä-Savo – Inre Savolax	4	212 Ålands landsbygd
122	Joensuu	7	213 Ålands skärgård
124	Keski-Karjala – Mellersta Karelen	3	
125	Pielisen Karjala	3	Yht. – Tot. 70
			Yht. – Tot. 317

Kartta 3 – Karta 3 – Map 3
Seutukunnat – De ekonomiska regionerna – Sub-regional units



Taulukko 4 – Tabell 4 – Table 4

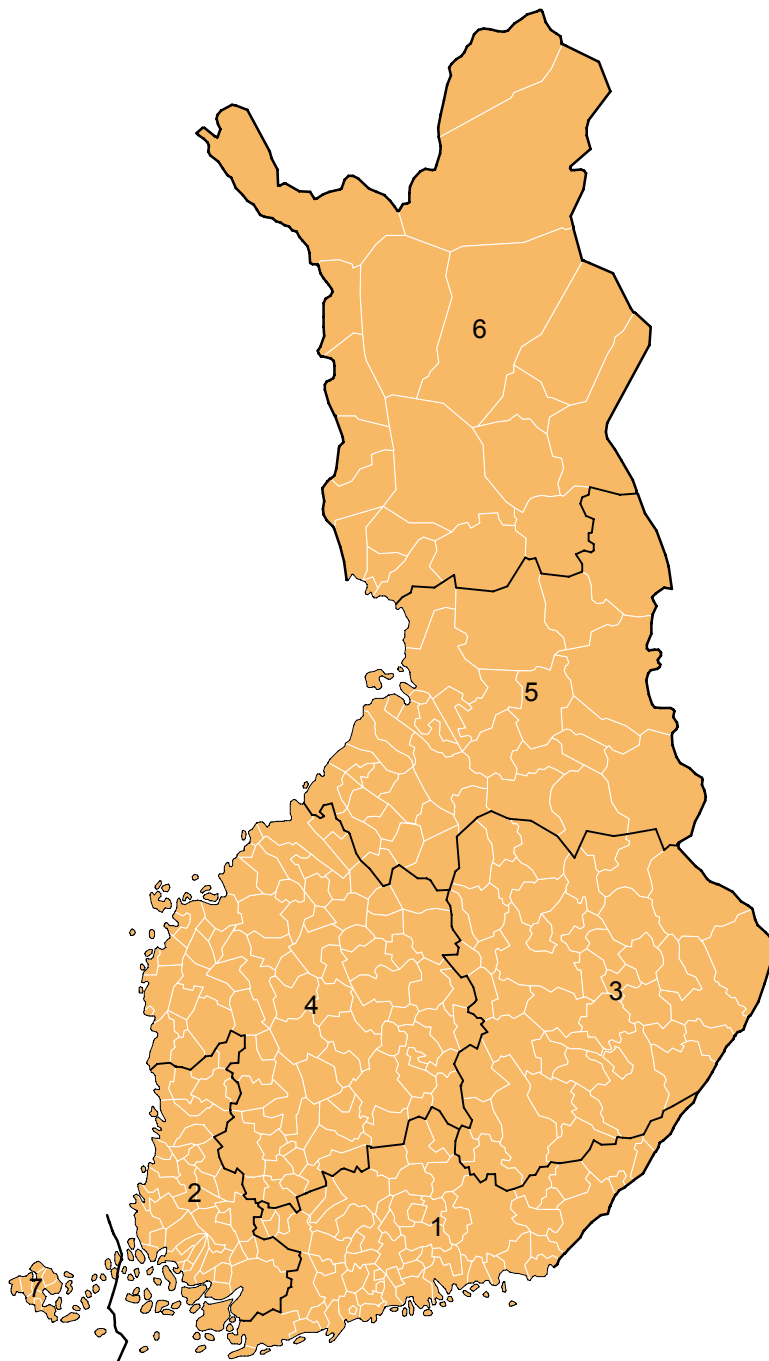
Aluehallintovirastot (AVI) – Regionförvaltningsverken (RFV) – Regional State Administrative Agencies (AVI)

		Kuntia – Kommuner – Municipalities
1	Etelä-Suomen AVI – Södra Finlands RFV – <i>Southern Finland AVI</i>	64
2	Lounais-Suomen AVI – Sydvästra Finlands RFV – <i>Southwestern Finland AVI</i>	46
3	Itä-Suomen AVI – Östra Finlands RFV – <i>Eastern Finland AVI</i>	46
4	Länsi- ja Sisä-Suomen AVI – Västra och Inre Finlands RFV – <i>Western and Inland Finland AVI</i>	86
5	Pohjois-Suomen AVI – Norra Finlands RFV – <i>Northern Finland AVI</i>	38
6	Lapin AVI – Lapplands RFV – <i>Lapland AVI</i>	21
7	Ahvenanmaan valtionvirasto* – Statens ämbetsverk på Åland* – <i>State Department of Åland*</i>	16
Yht. – Tot.		317

* Ahvenanmaalla aluehallintoviraston tehtäviä hoitaa Ahvenanmaan valtionvirasto. – På Åland sköts regionförvaltningsverkets uppgifter av statens ämbetsverk på Åland.– *The State Department of Åland functions as the regional state administrative agency in Åland.*

Kartta 4 – Karta 4 – Map 4

Aluehallintovirastot (AVI) – Regionförvaltningsverken (RFV) – Regional State Administrative Agencies (AVI)



Taulukko 5 – Tabell 5 – Table 5

Elinkeino-, liikenne- ja ympäristökeskukset (ELY-keskukset)

Närings-, trafik- och miljöcentralerna (NTM-centralerna)

Centres for Economic Development, Transport and the Environment (ELY Centres)

		Kuntia – Kommuner – Municipalities
01	Uudenmaan ELY -keskus – NTM-centralen i Nyland – <i>Uusimaa ELY Centre</i>	26
02	Varsinais-Suomen ELY -keskus – NTM-centralen i Egentliga Finland – <i>Southwest Finland ELY Centre</i>	27
03	Satakunnan ELY -keskus – NTM-centralen i Satakunta – <i>Satakunta ELY Centre</i>	19
04	Hämeen ELY -keskus – NTM-centralen i Tavastland – <i>Häme ELY Centre</i>	22
05	Pirkanmaan ELY -keskus – NTM-centralen i Birkaland – <i>Pirkanmaa ELY Centre</i>	22
06	Kaakkois-Suomen ELY -keskus – NTM-centralen i Sydöstra Finland – <i>Southeast Finland ELY Centre</i>	16
07	Etelä-Savon ELY -keskus – NTM-centralen i Södra Savolax – <i>South Savo ELY Centre</i>	14
08	Pohjois-Savon ELY -keskus – NTM-centralen i Norra Savolax – <i>North Savo ELY Centre</i>	19
09	Pohjois-Karjalan ELY -keskus – NTM-centralen i Norra Karelen – <i>North Karelia ELY Centre</i>	13
10	Keski-Suomen ELY -keskus – NTM-centralen i Mellersta Finland – <i>Central Finland ELY Centre</i>	23
11	Etelä-Pohjanmaan ELY -keskus – NTM-centralen i Södra Österbotten – <i>South Ostrobothnia ELY Centre</i>	18
12	Pohjanmaan ELY -keskus – NTM-centralen i Österbotten – <i>Ostrobothnia ELY Centre</i>	23
13	Pohjois-Pohjanmaan ELY -keskus – NTM-centralen i Norra Österbotten – <i>North Ostrobothnia ELY Centre</i>	29
14	Kainuun ELY -keskus – NTM-centralen i Kajanaland – <i>Kainuu ELY Centre</i>	9
15	Lapin ELY -keskus – NTM-centralen i Lappland – <i>Lapland ELY Centre</i>	21
16	Ahvenanmaa * – Åland * – <i>Åland</i> *	16
Yht. – Tot. 317		

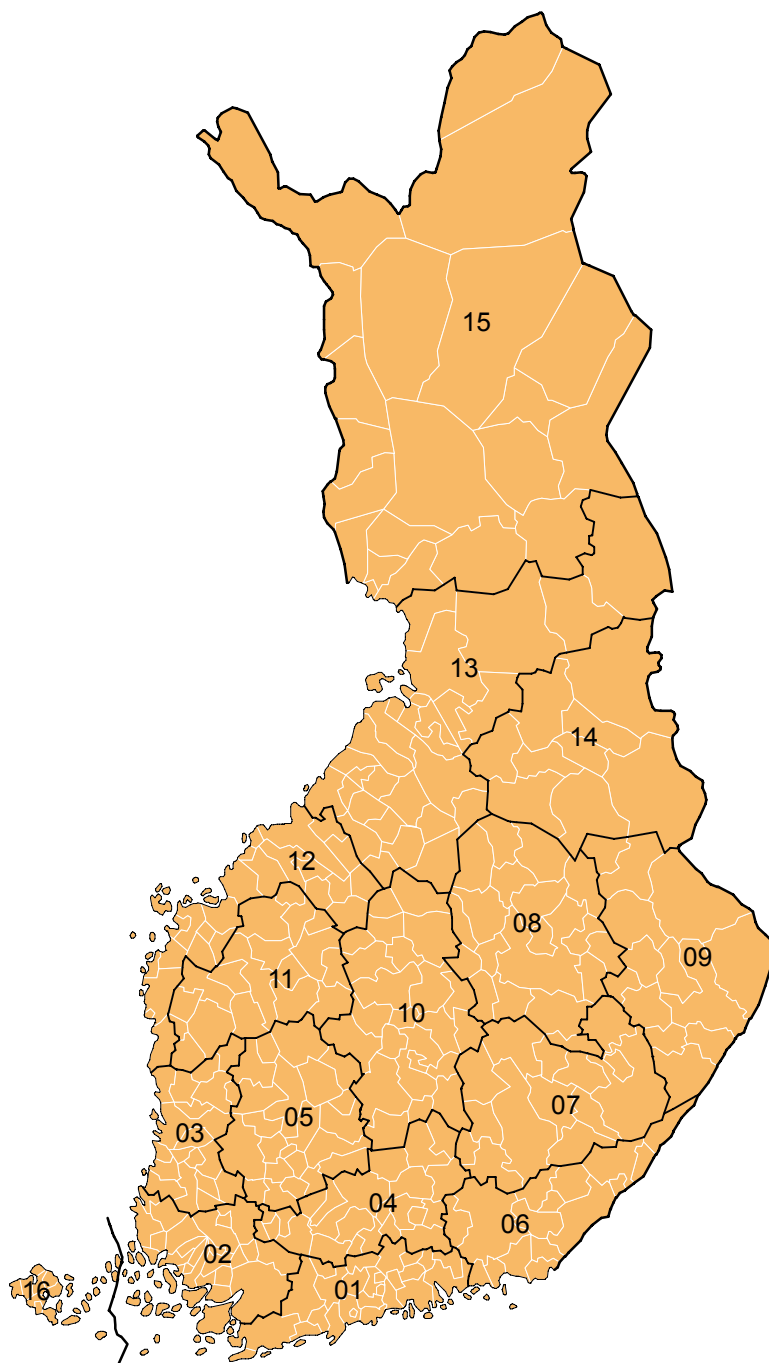
* Ahvenanmaa ei virallisesti muodosta omaa ELY-keskusta, mutta se on otettu käsikirjassa käyttöön luokituksen alueellisen kattavuuden vuoksi. – Officiellt bildar Åland inte en egen NTM-central, men den har införts i handboken med tanke på den regionala täckningen. – *Åland does not officially form its own ELY Centre but is included here for the sake of regional coverage of the classification.*

Kartta 5 – Karta 5 – Map 5

Elinkeino-, liikenne- ja ympäristökeskukset (ELY-keskukset)

Närings-, trafik- och miljöcentralerna (NTM-centralerna)

Centres for Economic Development, Transport and the Environment (ELY Centres)



Taulukko 6 – Tabell 6 – Table 6

Tilastollinen kuntaryhmitys – Statistisk kommungruppering – Statistical grouping of municipalities

		Kuntia – Kommuner – Municipalities
1	Kaupunkimaiset kunnat – Urbana kommuner – <i>Urban municipalities</i>	57
2	Taajaan asutut kunnat – Tätortskommuner – <i>Semi-urban municipalities</i>	64
3	Maaseutumaiset kunnat – Landsbygdskommuner – <i>Rural municipalities</i>	196
		Yht. – Tot. 317

1 Kaupunkimaisia kuntia ovat kunnat, joiden väestöstä vähintään 90 % asuu taajamissa tai suurimman taajaman väkiluku on vähintään 15 000.

2 Taajaan asuttuja kuntia ovat kunnat, joiden väestöstä vähintään 60 %, mutta alle 90 % asuu taajamissa ja suurimman taajaman väkiluku on vähintään 4 000, mutta alle 15 000.

3 Maaseutumaisia kuntia ovat kunnat, joiden väestöstä alle 60 % asuu taajamissa ja suurimman taajaman väkiluku on alle 15 000, sekä kunnat, joiden väestöstä vähintään 60 %, mutta alle 90 % asuu taajamissa ja suurimman taajaman väkiluku on alle 4 000.

1 Urbana kommuner är de kommuner i vilka minst 90 procent av befolkningen bor i tätorter eller där den största tätortens folkmängd är minst 15 000.

2 Tätortskommuner utgörs av de kommuner i vilka minst 60 procent, men under 90 procent, av befolkningen bor i tätorter och den största tätortens folkmängd är minst 4 000 men under 15 000.

3 Landsbygdskommuner är de kommuner där mindre än 60 procent av befolkningen bor i tätorter och den största tätortens folkmängd är under 15 000 samt de kommuner där minst 60 procent, men under 90 procent, av befolkningen bor i tätorter och den största tätortens folkmängd är under 4 000.

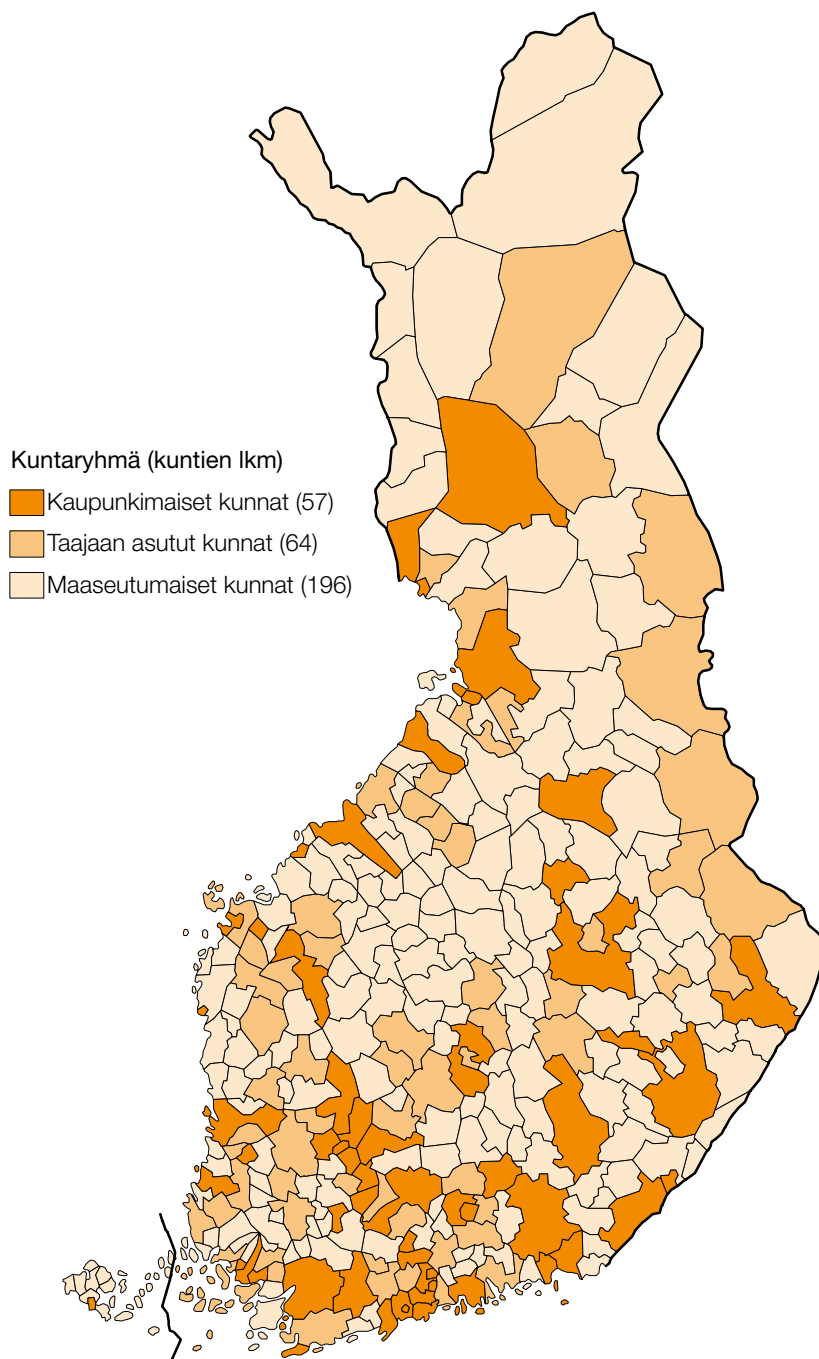
1 *Urban municipalities are those municipalities in which at least 90 per cent of the population lives in urban settlements, or in which the population of the largest urban settlement is at least 15,000.*

2 *Semi-urban municipalities are municipalities in which at least 60 per cent but less than 90 per cent of the population lives in urban settlements, and in which the population of the largest urban settlement is at least 4,000 but less than 15,000.*

3 *Rural municipalities are those municipalities in which less than 60 per cent of the population lives in urban settlements, and in which the population of the largest urban settlement is less than 15,000, as well as those municipalities in which at least 60 per cent but less than 90 per cent of the population lives in urban settlements, and in which the population of the largest urban settlement is less than 4,000.*

Karta 6 – Karta 6 – Map 6

Tilastollinen kuntaryhmitys – Statistik kommungruppering – Statistical grouping of municipalities



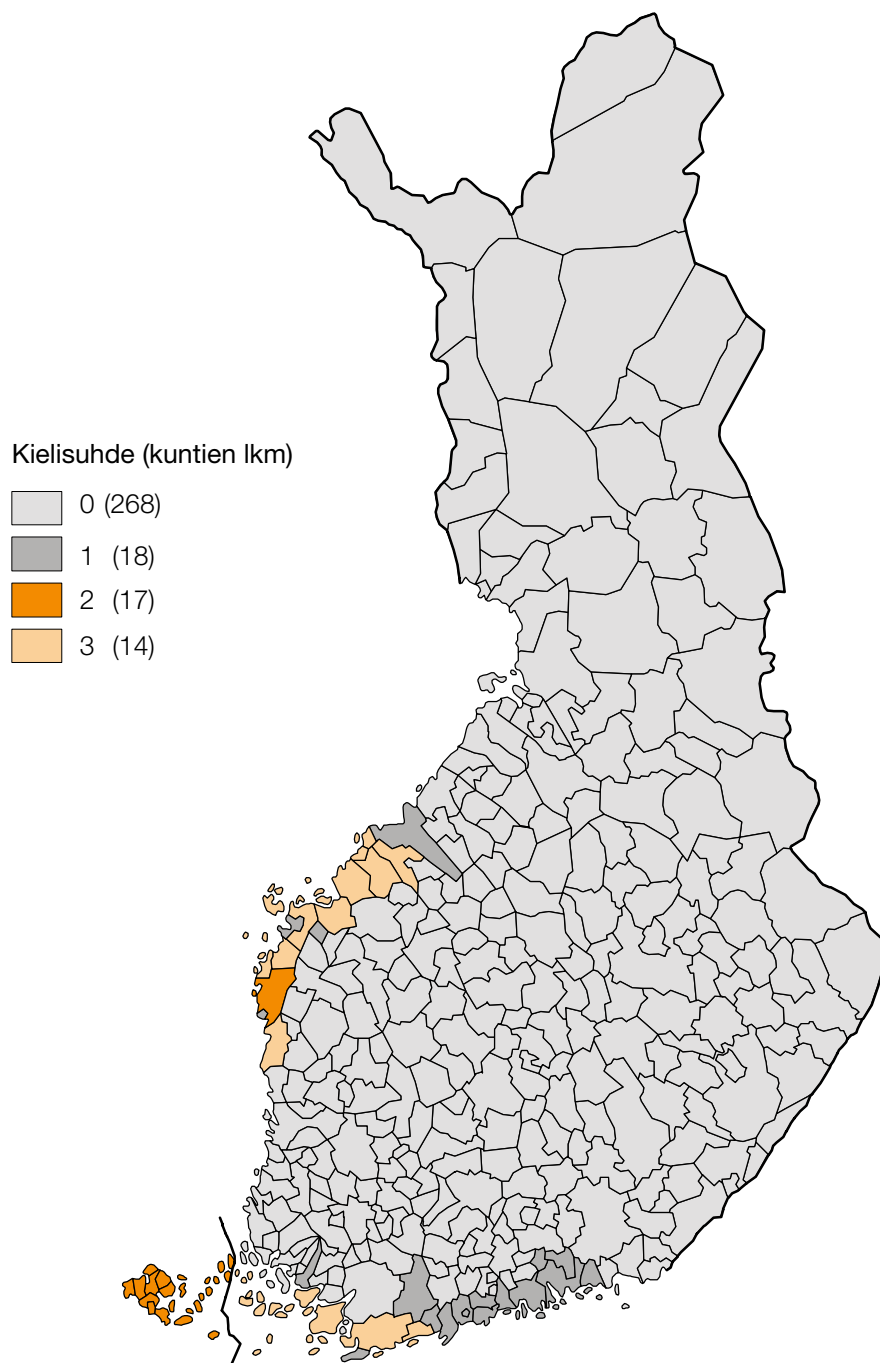
Taulukko 7 – Tabell 7 – Table 7

Kielisuhde – Språklig indelning – Language distribution

		Kuntia – Kommuner – Municipalities
0	Yksikielinen suomenkielinen kunta – Enspråkig finsk kommun – Monolingual Finnish-speaking municipality	268
1	Kaksikielinen kunta, jossa enemmistön kieli on suomi – Tvåspråkig kommun med finska som flertalets språk – <i>Bilingual municipality with Finnish-speaking majority</i>	18
2	Yksikielinen ruotsinkielinen kunta – Enspråkig svensk kommun – <i>Monolingual Swedish-speaking municipality</i>	17
3	Kaksikielinen kunta, jossa enemmistön kieli on ruotsi – Tvåspråkig kommun med svenska som flertalets språk – <i>Bilingual municipality with Swedish-speaking majority</i>	14
Yht. – Tot. 317		
<hr/>		
1	Kaksikielinen kunta, jossa enemmistön kieli on suomi Tvåspråkig kommun med finska som flertalets språk <i>Bilingual municipality with Finnish-speaking majority</i>	
049	Espoo – Esbo	
078	Hanko – Hangö	
091	Helsinki – Helsingfors	
231	Kaskinen – Kaskö	
235	Kauniainen – Grankulla	
257	Kirkkonummi – Kyrkslätt	
272	Kokkola – Karleby	
407	Lapinjärvi – Lapträsk	
444	Lohja – Lojo	
434	Loviisa – Lovisa	
504	Myrskylä – Mörskom	
638	Porvoo – Borgå	
624	Pyhtää – Pyttis	
753	Sipoo – Sibbo	
755	Siuntio – Sjundeå	
853	Turku – Åbo	
905	Vaasa – Vasa	
092	Vantaa – Vanda	
2	Yksikielinen ruotsinkielinen kunta Enspråkig svensk kommun <i>Monolingual Swedish-speaking municipality</i>	
035	Brändö	
043	Eckerö	
060	Finström	
062	Föglö	
065	Geta	
076	Hammarland	
170	Jomala	
295	Kumlinge	
318	Kökar	
417	Lemland	
438	Lumparland	
478	Maarianhamina – Mariehamn	
545	Närpiö – Närpes	
736	Saltvik	
766	Sottunga	
771	Sund	
941	Vårdö	
3	Kaksikielinen kunta, jossa enemmistön kieli on ruotsi Tvåspråkig kommun med svenska som flertalets språk <i>Bilingual municipality with Swedish-speaking majority</i>	
149	Inkoo – Ingå	
322	Kemiönsaari – Kimitoön	
280	Korsnäs	
287	Kristiinankaupunki – Kristinestad	
288	Kruunupyö – Kronoby	
440	Luoto – Larsmo	
445	Parainen – Pargas	
475	Maalahti – Malax	
499	Mustasaari – Korsholm	
599	Pedersören kunta – Pedersöre	
598	Pietarsaari – Jakobstad	
710	Raasepori – Raseborg	
893	Uusikaarlepyy – Nykarleby	
946	Vöyri – Vörå	
0	Yksikielinen suomenkielinen kunta Enspråkig finsk kommun <i>Monolingual Finnish-speaking municipality</i>	
Muut kunnat – Övriga kommuner – <i>Other municipalities</i>		

Kartta 7 – Karta 7 – Map 7

Kielisuhde – Språklig indelning – Language distribution



Taulukko 8 – Tabell 8 – Table 8

Kunnat aakkos- ja numerojärjestyksessä
 Kommunerna i alfabetisk ordning och i nummerordning
 Alphabetical and numerical classification of municipalities

Kunta Kommun Municipality	Seutukunta Ekonomisk region Subregional unit	Maakunta Landskap Region	Suuralue Storområde Major region	AVI RFV AVI	Kuntaryhmä Kommungrupp Municipal group	ELY-keskus NTM-central ELY Centre	
	Akaa ks. 020						
005	Alajärvi	146	14	3	4	3	11
009	Alavieska	177	17	4	5	3	13
010	Alavus	144	14	3	4	3	11
016	Asikkala	071	07	2	1	2	04
018	Askola	015	01	1	1	3	01
019	Aura	025	02	2	2	3	02
020	Akaa	063	06	3	4	2	05
	Birkala se 604						
	Björneborg se 609						
	Borgnäs se 611						
	Borgå se 638						
	Brahestad se 678						
035	Brändö	213	21	5	7	3	16
	Bötom se 218						
043	Eckerö	212	21	5	7	3	16
	Enare se 148						
046	Enonkoski	103	10	4	3	3	07
	Enontekis se 047						
047	Enontekiö – Enontekis	196	19	4	6	3	15
	Esbo se 049						
049	Espoo – Esbo	011	01	1	1	1	01
	Etseri se 989						
050	Eura	041	04	3	2	2	03
051	Eurajoki – Euraâminne	041	04	3	2	3	03
	Euraâminne se 051						
052	Evijärvi	146	14	3	4	3	11
060	Finström	212	21	5	7	3	16
061	Forssa	053	05	2	1	1	04
	Fredrikshamn se 075						
062	Föglö	213	21	5	7	3	16
065	Geta	212	21	5	7	3	16
	Grankulla se 235						
	Gustavs se 304						
069	Haapajärvi	176	17	4	5	2	13
071	Haapavesi	175	17	4	5	3	13
072	Hailuoto – Karlö	171	17	4	5	3	13
074	Halsua	161	16	4	4	3	12
075	Hamina – Fredrikshamn	082	08	2	1	1	06
076	Hammarland	212	21	5	7	3	16
	Hangö se 078						
077	Hankasalmi	131	13	3	4	3	10
078	Hanko – Hangö	014	01	1	1	1	01
079	Harjavalta	043	04	3	2	1	03
081	Hartola	071	07	2	1	3	04

Kunta Kommun Municipality	Seutukunta Ekonomisk region Subregional unit	Maakunta Landskap Region	Suuralue Storområde Major region	AVI RFV AVI	Kuntaryhmä Kommungrupp Municipal group	ELY-keskus NTM-central ELY Centre
082 Hattula	051	05	2	1	2	04
086 Hausjärvi	052	05	2	1	3	04
Heinola ks. 111						
090 Heinävesi	103	10	4	3	3	07
Helsingfors se 091						
091 Helsinki – Helsingfors	011	01	1	1	1	01
092 Vantaa – Vanda	011	01	1	1	1	01
097 Hirvensalmi	101	10	4	3	3	07
098 Hollola	071	07	2	1	1	04
099 Honkajoki	044	04	3	2	3	03
102 Huittinen	043	04	3	2	2	03
103 Humppila	053	05	2	1	3	04
105 Hyrynsalmi	181	18	4	5	3	14
Hyvinge se 106						
106 Hyvinkää – Hyvinge	011	01	1	1	1	01
Hämeenkoski ks. 283						
108 Hämeenkyrö – Tavastkyro	064	06	3	4	2	05
109 Hämeenlinna – Tavastehus	051	05	2	1	1	04
111 Heinola	071	07	2	1	1	04
Högfors se 224						
Idensalmi se 140						
139 Ii	173	17	4	5	2	13
140 Iisalmi – Idensalmi	111	11	4	3	1	08
142 Iitti	081	08	2	1	3	06
143 Ikaalinen – Ikaalis	061	06	3	4	3	05
Ikaalis se 143						
145 Ilmajoki	142	14	3	4	2	11
Ilomants se 146						
146 Ilomantsi – Ilomants	122	12	4	3	3	09
Imatra ks. 153						
148 Inari – Enare	197	19	4	6	3	15
Ingå se 149						
149 Inkoo – Ingå	014	01	1	1	3	01
151 Isojoki – Storå	141	14	3	4	3	11
152 Isokyrö – Storkyro	151	15	3	4	3	12
153 Imatra	093	09	2	1	1	06
Jakobstad se 598						
164 Jalasjärvi	142	14	3	4	3	11
165 Janakkala	051	05	2	1	2	04
Jockis se 169						
167 Joensuu	122	12	4	3	1	09
169 Jokioinen – Jockis	053	05	2	1	3	04
170 Jomala	212	21	5	7	3	16
171 Joroinen – Jorois	105	10	4	3	3	07
Jorois se 171						
172 Joutsa	132	13	3	4	3	10
174 Juankoski	113	11	4	3	3	08
176 Juuka	122	12	4	3	3	09
177 Juupajoki	069	06	3	4	3	05
178 Juva	105	10	4	3	3	07

Kunnat ja kuntapohjaiset aluejaot 2015

Kunta Kommun Municipality	Seutukunta Ekonomisk region Subregional unit	Maakunta Landskap Region	Suuralue Storområde Major region	AVI RFV AVI	Kuntaryhmä Kommungrupp Municipal group	ELY-keskus NTM-central ELY Centre	
179	Jyväskylä	131	13	3	4	1	10
181	Jämijärvi	044	04	3	2	3	03
182	Jämsä	134	13	3	4	2	10
186	Järvenpää – Träskända	011	01	1	1	1	01
202	Kaarina – S:t Karins	023	02	2	2	1	02
204	Kaavi	113	11	4	3	3	08
205	Kajaani – Kajana	182	18	4	5	1	14
	Kajana se 205						
208	Kalajoki	177	17	4	5	2	13
211	Kangasala	064	06	3	4	1	05
213	Kangasniemi	101	10	4	3	3	07
214	Kankaanpää	044	04	3	2	2	03
216	Kannonkoski	138	13	3	4	3	10
217	Kannus	162	16	4	4	3	12
218	Karjajoki – Bötom	141	14	3	4	3	11
224	Karkkila – Högfors	011	01	1	1	2	01
	Karleby se 272						
	Karlö se 072						
226	Karstula	138	13	3	4	3	10
230	Karvia	044	04	3	2	3	03
231	Kaskinen – Kaskö	153	15	3	4	1	12
	Kaskö se 231						
232	Kauhajoki	141	14	3	4	2	11
233	Kauhava	142	14	3	4	2	11
235	Kauniainen – Grankulla	011	01	1	1	1	01
	Kaustby se 236						
236	Kaustinen – Kaustby	161	16	4	4	3	12
239	Keitele	111	11	4	3	3	08
240	Kemi	192	19	4	6	1	15
	Kemijärvi ks. 320						
241	Keminmaa	192	19	4	6	2	15
	Kemiönsaari – Kimitoön ks. 322						
244	Kempele	171	17	4	5	1	13
245	Kerava – Kervo	011	01	1	1	1	01
	Kervo se 245						
249	Keuruu	133	13	3	4	2	10
250	Kihniö	061	06	3	4	3	05
	Kimitoön se 322						
256	Kinnula	138	13	3	4	3	10
257	Kirkkonummi – Kyrkslätt	011	01	1	1	1	01
260	Kitee	124	12	4	3	3	09
261	Kittilä	196	19	4	6	3	15
263	Kiuruvesi	111	11	4	3	3	08
265	Kivijärvi	138	13	3	4	3	10
	Kjulo se 319						
271	Kokemäki – Kumo	043	04	3	2	3	03
272	Kokkola – Karleby	162	16	4	4	1	12
273	Kolari	196	19	4	6	3	15
275	Konnevesi	135	13	3	4	3	10
276	Kontiolahti	122	12	4	3	2	09

Kunta Kommun Municipality	Seutukunta Ekonomisk region Subregional unit	Maakunta Landskap Region	Suuralue Storområde Major region	AVI RFV AVI	Kuntaryhmä Kommungrupp Municipal group	ELY-keskus NTM-central ELY Centre	
	Korsholm se 499						
280	Korsnäs	152	15	3	4	3	12
283	Hämeenkoski	071	07	2	1	3	04
284	Koski TI	025	02	2	2	3	02
285	Kotka	082	08	2	1	1	06
286	Kouvola	081	08	2	1	1	06
287	Kristiinankaupunki – Kristinestad	153	15	3	4	3	12
	Kristinestad se 287						
	Kronoby se 288						
288	Kruunupyö – Kronoby	154	15	3	4	3	12
290	Kuhmo	181	18	4	5	2	14
291	Kuhmoinen	134	13	3	4	3	10
295	Kumlinge	213	21	5	7	3	16
	Kumo se 271						
297	Kuopio	112	11	4	3	1	08
300	Kuortane	144	14	3	4	3	11
301	Kurikka	142	14	3	4	2	11
304	Kustavi – Gustavs	024	02	2	2	3	02
305	Kuusamo	178	17	4	5	2	13
309	Outokumpu	122	12	4	3	2	09
	Kyrkslätt se 257						
312	Kyyjärvi	138	13	3	4	3	10
316	Kärkölä	071	07	2	1	3	04
317	Kärsämäki	176	17	4	5	3	13
318	Kökar	213	21	5	7	3	16
319	Köyliö – Kjølo	041	04	3	2	3	03
320	Kemijärvi	194	19	4	6	2	15
322	Kemiönsaari – Kimitoön	021	02	2	2	3	02
	Köyliö – Kjølo ks. 319						
398	Lahti – Lahtis	071	07	2	1	1	04
	Lahtis se 398						
	Laihela se 399						
399	Laihia – Laihela	151	15	3	4	2	12
400	Laitila	024	02	2	2	2	02
	Lapinjärvi – Lappträsk ks. 407						
402	Lapinlahti	111	11	4	3	3	08
403	Lappajärvi	146	14	3	4	3	11
405	Lappeenranta – Villmanstrand	091	09	2	1	1	06
407	Lapinjärvi – Lappträsk	016	01	1	1	3	01
	Lappo se 408						
	Lappträsk se 407						
408	Lapua – Lappo	142	14	3	4	2	11
	Larsmo se 440						
410	Laukaa	131	13	3	4	2	10
416	Lemi	091	09	2	1	3	06
417	Lehtimäki	212	21	5	7	3	16
418	Lempäälä	064	06	3	4	1	05
420	Leppävirta	114	11	4	3	3	08
421	Lestijärvi	161	16	4	4	3	12
422	Lieksa	125	12	4	3	2	09

Kunnat ja kuntapohjaiset aluejaot 2015

Kunta Kommun Municipality	Seutukunta Ekonomisk region Subregional unit	Maakunta Landskap Region	Suuralue Storområde Major region	AVI RFV AVI	Kuntaryhmä Kommungrupp Municipal group	ELY-keskus NTM-central ELY Centre
423 Lieto – Lundo	023	02	2	2	2	02
Limingo se 425						
425 Liminka – Limingo	171	17	4	5	2	13
426 Liperi	122	12	4	3	3	09
Lohja – Lojo ks. 444						
430 Loimaa	025	02	2	2	2	02
Lojo se 444						
433 Loppi	052	05	2	1	3	04
434 Loviisa – Lovisa	016	01	1	1	2	01
Lovisa se 434						
435 Luhanka	132	13	3	4	3	10
436 Lumijoki	171	17	4	5	3	13
438 Lumpparland	212	21	5	7	3	16
Lundo se 423						
440 Luoto – Larsmo	154	15	3	4	3	12
441 Luumäki	091	09	2	1	3	06
442 Luvia	043	04	3	2	3	03
444 Lohja – Lojo	011	01	1	1	1	01
445 Parainen – Pargas	021	02	2	2	2	02
Luvia ks. 442						
475 Maalahti – Malax	152	15	3	4	3	12
478 Maarianhamina – Mariehamn	211	21	5	7	1	16
Malax se 475						
Mariehamn se 478						
480 Marttila	025	02	2	2	3	02
481 Masku	023	02	2	2	2	02
483 Merijärvi	177	17	4	5	3	13
484 Merikarvia – Sastmola	043	04	3	2	3	03
489 Miehikkälä	082	08	2	1	3	06
491 Mikkeli – S:t Michel	101	10	4	3	1	07
494 Muhos	171	17	4	5	2	13
495 Multia	133	13	3	4	3	10
498 Muonio	196	19	4	6	3	15
499 Mustasaari – Korsholm	152	15	3	4	2	12
500 Muurame	131	13	3	4	2	10
503 Mynämäki	023	02	2	2	2	02
504 Myrskylä – Mörskom	015	01	1	1	3	01
505 Mäntsälä	011	01	1	1	2	01
Mänttä-Vilppula ks. 508						
507 Mäntyharju	101	10	4	3	3	07
508 Mänttä-Vilppula	069	06	3	4	2	05
Mörskom se 504						
529 Naantali – Nådendal	023	02	2	2	2	02
531 Nakkila	043	04	3	2	2	03
532 Nastola	071	07	2	1	2	04
535 Nivala	176	17	4	5	2	13
536 Nokia	064	06	3	4	1	05
538 Nousiainen – Nousis	023	02	2	2	3	02
Nousis se 538						
541 Nurmes	125	12	4	3	2	09

Kunta Kommun Municipality	Seutukunta Ekonomisk region Subregional unit	Maakunta Landskap Region	Suuralue Storområde Major region	AVI RFV AVI	Kuntaryhmä Kommungrupp Municipal group	ELY-keskus NTM-central ELY Centre	
543	Nurmijärvi	011	01	1	1	2	01
	Nykarleby se 893						
	Nyslott se 740						
	Nystad se 895						
	Nådendal se 529						
	Närpes se 545						
545	Närpiö – Närpes	153	15	3	4	3	12
560	Orimattila	071	07	2	1	2	04
561	Oripää	025	02	2	2	3	02
562	Orivesi	064	06	3	4	2	05
563	Oulainen	177	17	4	5	2	13
564	Oulu – Uleåborg	171	17	4	5	1	13
	Outokumpu ks. 309						
576	Padasjoki	071	07	2	1	3	04
577	Paimio – Pemar	023	02	2	2	2	02
578	Paltamo	182	18	4	5	3	14
	Parainen – Pargas ks. 445						
	Pargas se 445						
580	Parikkala	093	09	2	1	3	06
581	Parkano	061	06	3	4	2	05
	Pedersöre se 599						
	Pedersören kunta – Pedersöre ks. 599						
583	Pelkosenniemi	194	19	4	6	3	15
	Pello ks. 854						
	Pemar se 577						
584	Perho	161	16	4	4	3	12
588	Pertunmaa	101	10	4	3	3	07
592	Petäjavesi	131	13	3	4	3	10
593	Pieksämäki	105	10	4	3	2	07
595	Pielavesi	111	11	4	3	3	08
598	Pietarsaari – Jakobstad	154	15	3	4	1	12
599	Pedersören kunta – Pedersöre	154	15	3	4	3	12
601	Pihtipudas	138	13	3	4	3	10
604	Pirkkala – Birkala	064	06	3	4	1	05
607	Polvijärvi	122	12	4	3	3	09
608	Pomarkku – Påmark	043	04	3	2	3	03
609	Pori – Björneborg	043	04	3	2	1	03
611	Pornainen – Borgnäs	011	01	1	1	3	01
	Porvoo – Borgå ks. 638						
614	Posio	194	19	4	6	3	15
615	Pudasjärvi	173	17	4	5	3	13
616	Pukkila	015	01	1	1	3	01
619	Punkalaidun	068	06	3	4	3	05
620	Puolanka	181	18	4	5	3	14
623	Puumala	101	10	4	3	3	07
624	Pyhtää – Pyttis	082	08	2	1	3	06
625	Pyhäjoki	174	17	4	5	3	13
626	Pyhäjärvi	176	17	4	5	3	13
630	Pyhäntä	175	17	4	5	3	13
631	Pyhäranta	024	02	2	2	3	02

Kunta Kommun Municipality	Seutukunta Ekonomisk region Subregional unit	Maakunta Landskap Region	Suuralue Storområde Major region	AVI RFV AVI	Kuntaryhmä Kommungrupp Municipal group	ELY-keskus NTM-central ELY Centre	
758	Sodankylä	197	19	4	6	2	15
759	Soini	146	14	3	4	3	11
761	Somero	022	02	2	2	3	02
762	Sonkajärvi	111	11	4	3	3	08
765	Sotkamo	182	18	4	5	3	14
766	Sottunga	213	21	5	7	3	16
	Storkyro se 152						
	Storå se 151						
768	Sulkava	103	10	4	3	3	07
771	Sund	212	21	5	7	3	16
777	Suomussalmi	181	18	4	5	2	14
778	Suonenjoki	115	11	4	3	2	08
781	Sysmä	071	07	2	1	3	04
783	Säkylä	041	04	3	2	3	03
785	Vaala	182	18	4	5	3	14
790	Sastamala	068	06	3	4	2	05
791	Siikalatva	175	17	4	5	3	13
	Säkylä ks. 783						
831	Taipalsaari	091	09	2	1	3	06
832	Taivalkoski	178	17	4	5	3	13
833	Taivassalo – Tövsala	024	02	2	2	3	02
834	Tammela	053	05	2	1	3	04
	Tammerfors se 837						
837	Tampere – Tammerfors	064	06	3	4	1	05
	Tavastehus se 109						
	Tavastkyro se 108						
844	Tervo	115	11	4	3	3	08
845	Tervola	192	19	4	6	3	15
846	Teuva – Östermark	141	14	3	4	3	11
848	Tohmajärvi	124	12	4	3	3	09
849	Toholampi	161	16	4	4	3	12
850	Toivakka	131	13	3	4	3	10
	Torneå se 851						
851	Tornio – Torneå	192	19	4	6	1	15
	Träskända se 186						
853	Turku – Åbo	023	02	2	2	1	02
854	Pello	193	19	4	6	3	15
	Tusby se 858						
857	Tuusniemi	113	11	4	3	3	08
858	Tuusula – Tusby	011	01	1	1	1	01
859	Tyrnävä	171	17	4	5	3	13
	Tövsala se 833						
	Uleåborg se 564						
886	Ulvila – Ulvsby	043	04	3	2	2	03
	Ulvsby se 886						
887	Urjala	063	06	3	4	3	05
889	Utajärvi	173	17	4	5	3	13
890	Utsjoki	197	19	4	6	3	15
892	Uurainen	131	13	3	4	3	10
893	Uusikaarlepyy – Nykarleby	154	15	3	4	3	12

Kunnat ja kuntapohjaiset aluejaot 2015

Kunta Kommun <i>Municipality</i>	Seutukunta Ekonomisk region <i>Subregional unit</i>	Maakunta Landskap <i>Region</i>	Suuralue Storområde <i>Major region</i>	AVI RFV <i>AVI</i>	Kuntaryhmä Kommungrupp <i>Municipal group</i>	ELY-keskus NTM-central <i>ELY Centre</i>
895 Uusikaupunki – Nystad Vaala ks. 785	024	02	2	2	2	02
905 Vaasa – Vasa	152	15	3	4	1	12
908 Valkeakoski	063	06	3	4	1	05
911 Valtimo Vanda se 092 Vantaa – Vanda ks. 092	125	12	4	3	3	09
915 Varkaus Vasa se 905	114	11	4	3	1	08
918 Vehmaa	024	02	2	2	3	02
921 Vesanto	115	11	4	3	3	08
922 Vesilahti	064	06	3	4	3	05
924 Veteli – Vetil Vetil se 924 Vichtis se 927	161	16	4	4	3	12
925 Vieremä	111	11	4	3	3	08
927 Vihti – Vichtis	011	01	1	1	2	01
931 Viitasaari Villmanstrand se 405	138	13	3	4	3	10
934 Vimpeli Virdois se 936	146	14	3	4	3	11
935 Virolahti	082	08	2	1	3	06
936 Virrat – Virdois	069	06	3	4	3	05
941 Vårdö Vörå se 946	213	21	5	7	3	16
946 Vöyri – Vörå	152	15	3	4	3	12
976 Ylitornio – Övertorneå	193	19	4	6	3	15
977 Ylivieska	177	17	4	5	2	13
980 Ylöjärvi	064	06	3	4	1	05
981 Ypäjä Åbo se 853	053	05	2	1	3	04
989 Ähtäri – Etseri	144	14	3	4	3	11
992 Äänekoski Östermark se 846 Övertorneå se 976	135	13	3	4	2	10

Taulukko 9 – Tabell 9 – Table 9

Kunnat suuralueittain, maakunnittain ja seutukunnittain
 Kommunerna efter storområde, landskap och ekonomisk region
 Municipalities by major region, region and subregional unit

Suuralue – Storområde – <i>Major Region</i> Maakunta – Landskap – <i>Region</i> Seutukunta – Ekonomisk region – <i>Subregional unit</i> Kunta – Kommun – <i>Municipality</i>	Suuralue – Storområde – <i>Major Region</i> Maakunta – Landskap – <i>Region</i> Seutukunta – Ekonomisk region – <i>Subregional unit</i> Kunta – Kommun – <i>Municipality</i>
Manner-Suomi – Fasta Finland – <i>Mainland Finland</i>	
1 Helsinki-Uusimaa – Helsingfors-Nyland – <i>Helsinki-Uusimaa</i>	
01 Uusimaa – Nyland – <i>Uusimaa</i>	
011 Helsinki – Helsingfors	022 Salo
049 Espoo – Esbo	734 Salo
091 Helsinki – Helsingfors	761 Somero
106 Hyvinkää – Hyvinge	
186 Järvenpää – Träskända	023 Turku – Åbo
224 Karkkila – Högfors	202 Kaarina – S:t Karins
235 Kauniainen – Grankulla	423 Lieto – Lundo
245 Kerava – Kervo	481 Masku
257 Kirkkonummi – Kyrkslätt	503 Mynämäki
444 Lohja – Lojo	529 Naantali – Nådendal
505 Mäntsälä	538 Nousiainen – Nousis
543 Nurmijärvi	577 Paimio – Pemar
611 Pornainen – Borgnäs	680 Raisio – Reso
753 Sipoo – Sibbo	704 Rusko
755 Siuntio – Sjundeå	738 Sauvo – Sagu
858 Tuusula – Tusby	853 Turku – Åbo
092 Vantaa – Vanda	
927 Vihti – Vichtis	024 Vakka-Suomi – Nystadsregionen
	304 Kustavi – Gustavs
016 Loviisa – Lovisa	400 Laitila
407 Lapinjärvi – Lappträsk	631 Pyhäranta
434 Loviisa – Lovisa	833 Taivassalo – Tövsala
	895 Uusikaupunki – Nystad
015 Porvoo – Borgå	918 Vehmaa
018 Askola	021 Åboland-Turunmaa
504 Myrskylä – Mörskom	322 Kemiönsaari – Kimitoön
638 Porvoo – Borgå	445 Parainen – Pargas
616 Pukkila	
014 Raasepori – Raseborg	05 Kanta-Häme – Egentliga Tavastland – <i>Kanta-Häme</i>
078 Hanko – Hangö	053 Forssa
149 Inkoo – Ingå	061 Forssa
710 Raasepori – Raseborg	103 Humppila
	169 Jokioinen – Jockis
	834 Tammela
	981 Ypäjä
	051 Hämeenlinna – Tavastehus
	082 Hattula
	109 Hämeenlinna – Tavastehus
	165 Janakkala
2 Etelä-Suomi – Södra Finland – <i>Southern Finland</i>	
02 Varsinais-Suomi – Egentliga Finland – <i>Varsinais-Suomi</i>	
025 Loimaa	052 Riihimäki
019 Aura	086 Hausjärvi
284 Koski Tl	433 Loppi
430 Loimaa	694 Riihimäki
480 Marttila	
561 Oripää	
636 Pöytyä	

Suuralue – Storområde – *Major Region*

Maakunta – Landskap – *Region*

Seutukunta – Ekonomisk region – *Subregional unit*

Kunta – Kommun – *Municipality*

07 Päijät-Häme – Päijänne-Tavastland – Päijät-Häme

- 071 Lahti – Lahtis
- 016 Asikkala
- 081 Hartola
- 111 Heinola
- 098 Hollola
- 283 Hämeenkoski
- 316 Kärkölä
- 398 Lahti – Lahtis
- 532 Nastola
- 560 Orimattila
- 576 Padasjoki
- 781 Sysmä

08 Kymenlaakso – Kymmenedalen – Kymenlaakso

- 082 Kotka-Hamina – Kotka-Fredrikshamn
- 075 Hamina – Fredrikshamn
- 285 Kotka
- 489 Miehikkälä
- 624 Pyhtää – Pyttis
- 935 Virolahti
- 081 Kouvola
- 142 Iitti
- 286 Kouvola

09 Etelä-Karjala – Södra Karelen – South Karelia

- 093 Imatra
- 153 Imatra
- 580 Parikkala
- 689 Rautjärvi
- 700 Ruokolahti
- 091 Lappeenranta – Villmanstrand
- 405 Lappeenranta – Villmanstrand
- 416 Lemi
- 441 Luumäki
- 739 Savitaipale
- 831 Taipalsaari

3 Länsi-Suomi – Västra Finland – Western Finland

04 Satakunta – Satakunta – Satakunta

- 044 Pohjois-Satakunta – Norra Satakunta
- 099 Honkajoki
- 181 Jämijärvi
- 214 Kankaanpää
- 230 Karvia
- 747 Siikainen
- 043 Pori – Björneborg
- 079 Harjavalta
- 102 Huittinen
- 271 Kokemäki – Kumo

Suuralue – Storområde – *Major Region*

Maakunta – Landskap – *Region*

Seutukunta – Ekonomisk region – *Subregional unit*

Kunta – Kommun – *Municipality*

- 442 Luvia
- 484 Merikarvia – Sastmola
- 531 Nakkila
- 608 Pomarkku – Påmark
- 609 Pori – Björneborg
- 886 Ulvila – Ulvsby
- 041 Rauma – Raumo
- 050 Eura
- 051 Eurajoki – Euraåminne
- 319 Köyliö – Kjölo
- 684 Rauma – Raumo
- 783 Säkyä

06 Pirkanmaa – Birkaland – Pirkanmaa

- 063 Etelä-Pirkanmaa – Södra Birkaland
- 020 Akaa
- 887 Urjala
- 908 Valkeakoski
- 068 Lounais-Pirkanmaa – Sydvästra Birkaland
- 619 Punkalaidun
- 790 Sastamala
- 061 Luoteis-Pirkanmaa – Nordvästra Birkaland
- 143 Ikaalinen – Ikalis
- 250 Kihniö
- 581 Parkano
- 064 Tampere – Tammerfors
- 108 Hämeenkyrö – Tavastkyro
- 211 Kangasala
- 418 Lempäälä
- 536 Nokia
- 562 Orivesi
- 604 Pirkkala – Birkala
- 635 Pälkäne
- 837 Tampere – Tammerfors
- 922 Vesilahti
- 980 Ylöjärvi
- 069 Ylä-Pirkanmaa – Övre Birkaland
- 177 Juupajoki
- 508 Mänttä-Vilppula
- 702 Ruovesi
- 936 Virrat – Virdois

13 Keski-Suomi – Mellersta Finland – Central Finland

- 132 Joutsa
- 172 Joutsa
- 435 Luhanka
- 131 Jyväskylä
- 077 Hankasalmi
- 179 Jyväskylä
- 410 Laukaa

Suuralue – Storumråde – *Major Region*Maakunta – Landskap – *Region*Seutukunta – Ekonomisk region – *Subregional unit*Kunta – Kommun – *Municipality*

- 500 Muurame
- 592 Petäjävesi
- 850 Toivakka
- 892 Uurainen
- 134 Jämsä
 - 182 Jämsä
 - 291 Kuhmoinen
- 133 Keuruu
 - 249 Keuruu
 - 495 Multia
- 138 Saarijärvi-Viitasaari
 - 216 Kannonkoski
 - 226 Karstula
 - 256 Kinnula
 - 265 Kivijärvi
 - 312 Kyyjärvi
 - 601 Pihtipudas
 - 729 Saarijärvi
 - 931 Viitasaari
- 135 Äänekoski
 - 275 Konnevesi
 - 992 Äänekoski

**14 Etelä-Pohjanmaa – Södra Österbotten –
South Ostrobothnia**

- 146 Järviseu tu
 - 005 Alajärvi
 - 052 Evijärvi
 - 403 Lappajärvi
 - 759 Soini
 - 934 Vimpeli
- 144 Kuusiokunnat
 - 010 Alavus
 - 300 Kuortane
 - 989 Ähtäri – Etseri
- 142 Seinäjoki
 - 145 Ilmajoki
 - 164 Jalasjärvi
 - 233 Kauhava
 - 301 Kurikka
 - 408 Lapua – Lappo
 - 743 Seinäjoki
- 141 Suupohja
 - 151 Isojoki – Storå
 - 218 Karijoki – Bötom
 - 232 Kauhajoki
 - 846 Teuva – Östermark

Suuralue – Storumråde – *Major Region*Maakunta – Landskap – *Region*Seutukunta – Ekonomisk region – *Subregional unit*Kunta – Kommun – *Municipality***15 Pohjanmaa – Österbotten – Ostrobothnia**

- 154 Jakobstadsregionen
 - 288 Kruunupyö – Kronoby
 - 440 Luoto – Larsmo
 - 599 Pedersören kunta – Pedersöre
 - 598 Pietarsaari – Jakobstad
 - 893 Uusikaarlepyö – Nykarleby
- 151 Kyrönmaa
 - 152 Isokyrö – Storkyro
 - 399 Laihia – Laihela
- 153 Sydösterbotten
 - 231 Kaskinen – Kaskö
 - 287 Kristiinankaupunki – Kristinestad
 - 545 Närpiö – Närpes
- 152 Vaasa – Vasa
 - 280 Korsnäs
 - 475 Maalahti – Malax
 - 499 Mustasaari – Korsholm
 - 905 Vaasa – Vasa
 - 946 Vöyri – Vörå

**4 Pohjois- ja Itä-Suomi – Norra och Östra Finland –
Northern and Eastern Finland****10 Etelä-Savo – Södra Savolax – Etelä-Savo**

- 101 Mikkeli – S:t Michel
 - 097 Hirvensalmi
 - 213 Kangasniemi
 - 491 Mikkeli – S:t Michel
 - 507 Mäntyharju
 - 588 Pertunmaa
 - 623 Puumala
- 105 Pieksämäki
 - 171 Joroinen – Jorois
 - 178 Juva
 - 593 Pieksämäki
- 103 Savonlinna – Nyslott
 - 046 Enonkoski
 - 090 Heinävesi
 - 681 Rantasalmi
 - 740 Savonlinna – Nyslott
 - 768 Sulkava

11 Pohjois-Savo – Norra Savolax – Pohjois-Savo

- 113 Koillis-Savo – Nordöstra Savolax
 - 174 Juankoski
 - 204 Kaavi
 - 687 Rautavaara
 - 857 Tuusniemi

Suuralue – Storumråde – *Major Region*

Maakunta – Landskap – *Region*

Seutukunta – Ekonomisk region – *Subregional unit*

Kunta – Kommun – *Municipality*

- 112 Kuopio
297 Kuopio
749 Siilinjärvi
- 115 Sisä-Savo – Inre Savolax
686 Rautalampi
778 Suonenjoki
844 Tervo
921 Vesanto
- 114 Varkaus
420 Leppävirta
915 Varkaus
- 111 Ylä-Savo – Norra Savolax
140 Iisalmi – Idensalmi
239 Keitele
263 Kiuruvesi
402 Lapinlahti
595 Pielavesi
762 Sonkajärvi
925 Vieremä

12 Pohjois-Karjala – Norra Karelen – *North Karelia*

- 122 Joensuu
146 Ilomantsi – Ilomants
167 Joensuu
176 Juuka
276 Kontiolahti
426 Liperi
309 Outokumpu
607 Polvijärvi
- 124 Keski-Karjala – Mellersta Karelen
260 Kitee
707 Rääkkylä
848 Tohmajärvi
- 125 Pielisen Karjala
422 Lieksa
541 Nurmes
911 Valtimo

**16 Keski-Pohjanmaa – Mellersta Österbotten –
*Central Ostrobothnia***

- 161 Kaustinen – Kaustby
074 Halsua
236 Kaustinen – Kaustby
421 Lestijärvi
584 Perho
849 Toholampi
924 Veteli – Vetil
- 162 Kokkola – Karleby
217 Kannus
272 Kokkola – Karleby

Suuralue – Storumråde – *Major Region*

Maakunta – Landskap – *Region*

Seutukunta – Ekonomisk region – *Subregional unit*

Kunta – Kommun – *Municipality*

**17 Pohjois-Pohjanmaa – Norra Österbotten –
*North Ostrobothnia***

- 175 Haapavesi-Siikalatva
071 Haapavesi
630 Pyhäntä
791 Siikalatva
- 178 Koillismaa
305 Kuusamo
832 Taivalkoski
- 176 Nivala-Haapajärvi
069 Haapajärvi
317 Kärsämäki
535 Nivala
626 Pyhäjärvi
691 Reisjärvi
- 171 Oulu – Uleåborg
072 Hailuoto – Karlö
244 Kempele
425 Liminka – Limingo
436 Lumijoki
494 Muhos
564 Oulu – Uleåborg
859 Tyrnävä
- 173 Oulunkaari
139 Ii
615 Pudasjärvi
889 Utajärvi
- 174 Raahe – Brahestad
625 Pyhäjoki
678 Raahe – Brahestad
748 Siikajoki
- 177 Ylivieska
009 Alavieska
208 Kalajoki
483 Merijärvi
563 Oulainen
746 Sievi
977 Ylivieska

18 Kainuu – Kajanaland – *Kainuu*

- 182 Kajaani – Kajana
205 Kajaani – Kajana
578 Paltamo
697 Ristijärvi
765 Sotkamo
785 Vaala
- 181 Kehys-Kainuu
105 Hyrynsalmi
290 Kuhmo
620 Puolanka
777 Suomussalmi

Suuralue – Storumråde – *Major Region*
 Maakunta – Landskap – *Region*
 Seutukunta – Ekonomisk region – *Subregional unit*
 Kunta – Kommun – *Municipality*

19 Lappi – Lapland – *Lapland*

- 194 Itä-Lappi – Östra Lappland
 320 Kemijärvi
 583 Pelkosenniemi
 614 Posio
 732 Salla
 742 Savukoski
- 192 Kemi-Tornio – Kemi-Torneå
 240 Kemi
 241 Keminmaa
 751 Simo
 845 Tervola
 851 Tornio – Torneå
- 197 Pohjois-Lappi – Norra Lappland
 148 Inari – Enare
 758 Sodankylä
 890 Utsjoki
- 191 Rovaniemi
 683 Ranua
 698 Rovaniemi
- 193 Torniolaakso – Tornedalen
 854 Pello
 976 Ylitornio – Övertorneå
- 196 Tunturi-Lappi
 047 Enontekiö – Enontekis
 261 Kittilä
 273 Kolari
 498 Muonio
-

Suuralue – Storumråde – *Major Region*
 Maakunta – Landskap – *Region*
 Seutukunta – Ekonomisk region – *Subregional unit*
 Kunta – Kommun – *Municipality*

Ahvenanmaa – Åland – *Åland*

5 Ahvenanmaa – Åland – *Åland*

21 Ahvenanmaa – Åland – *Åland*

- 211 Mariehamns stad
 478 Maarianhamina – Mariehamn
- 212 Ålands landsbygd
 043 Eckerö
 060 Finström
 065 Geta
 076 Hammarland
 170 Jomala
 417 Lemland
 438 Lumparland
 736 Saltvik
 771 Sund
- 213 Ålands skärgård
 035 Brändö
 062 Föglö
 295 Kumlinge
 318 Kökar
 766 Sottunga
 941 Vårdö

Taulukko 10 – Tabell 10 – Table 10

Kunnat maakunnan ja tilastollisen kuntaryhmytyksen mukaan
 Kommunerna efter landskap och statistisk kommungruppering
 Municipalities by region and statistical grouping of municipalities

Maakunta – Landskap – *Region*

Seutukunta – Ekonomisk region – *Subregional unit*

Kunnat – Kommunerna – *Municipalities*

Manner-Suomi – Fasta Finland – *Mainland Finland*

01 Uusimaa – Nyland – *Uusimaa*

Kaupunkimaiset kunnat – Urbana kommuner –

Urban municipalities

049 Espoo – Esbo

078 Hanko – Hangö

091 Helsinki – Helsingfors

106 Hyvinkää – Hyvinge

186 Järvenpää – Träskända

235 Kauniainen – Grankulla

245 Kerava – Kervo

257 Kirkkonummi – Kyrkslätt

444 Lohja – Lojo

638 Porvoo – Borgå

858 Tuusula – Tusby

092 Vantaa – Vanda

Taajaan asutut kunnat – Tätortskommuner –

Semi-urban municipalities

224 Karkkila – Högfors

434 Loviisa – Lovisa

505 Mäntsälä

543 Nurmijärvi

710 Raasepori – Raseborg

753 Sipoo – Sibbo

927 Vihti – Vichtis

Maaseutumaiset kunnat – Landsbygdskommuner –

Rural municipalities

018 Askola

149 Inkoo – Ingå

407 Lapinjärvi – Lapträsk

504 Myrskylä – Mörskom

611 Pornainen – Borgnäs

616 Pukkila

755 Siuntio – Sjundeå

02 Varsinais-Suomi – Egentliga Finland – *Varsinais-Suomi*

Kaupunkimaiset kunnat – Urbana kommuner –

Urban municipalities

202 Kaarina – S:t Karins

680 Raisio – Reso

734 Salo

853 Turku – Åbo

Taajaan asutut kunnat – Tätortskommuner –

Semi-urban municipalities

400 Laitila

423 Lieto – Lundo

430 Loimaa

Maakunta – Landskap – *Region*

Seutukunta – Ekonomisk region – *Subregional unit*

Kunnat – Kommunerna – *Municipalities*

481 Masku

503 Mynämäki

529 Naantali – Nådendal

577 Paimio – Pemar

445 Parainen – Pargas

895 Uusikaupunki – Nystad

Maaseutumaiset kunnat – Landsbygdskommuner –

Rural municipalities

019 Aura

322 Kemiönsaari – Kimitoön

284 Koski Tl

304 Kustavi – Gustavs

480 Marttila

538 Nousiainen – Nousis

561 Oripää

631 Pyhäranta

636 Pöytyä

704 Rusko

738 Sauvo – Sagu

761 Somero

833 Taivassalo – Tövsala

918 Vehmaa

04 Satakunta – Satakunta – *Satakunta*

Kaupunkimaiset kunnat – Urbana kommuner –

Urban municipalities

079 Harjavalta

609 Pori – Björneborg

684 Rauma – Raumo

Taajaan asutut kunnat – Tätortskommuner –

Semi-urban municipalities

050 Eura

102 Huittinen

214 Kankaanpää

531 Nakkila

886 Ulvila – Ulvsby

Maaseutumaiset kunnat – Landsbygdskommuner –

Rural municipalities

051 Eurajoki – Euraåminne

099 Honkajoki

181 Jämijärvi

230 Karvia

271 Kokemäki – Kumo

319 Köyliö – Kjulo

442 Luvia

484 Merikarvia – Sastmola

608 Pomarkku – Påmark

 Maakunta – Landskap – *Region*
Seutukunta – Ekonomisk region – *Subregional unit*Kunnat – Kommunerna – *Municipalities*747 Siikainen
783 Säkylä**05 Kanta-Häme – Egentliga Tavastland – Kanta-Häme**Kaupunkimaiset kunnat – Urbana kommuner –
*Urban municipalities*061 Forssa
109 Hämeenlinna – Tavastehus
694 RiihimäkiTaajaan asutut kunnat – Tätortskommuner –
*Semi-urban municipalities*082 Hattula
165 JanakkalaMaaseutumaiset kunnat – Landsbygdskommuner –
*Rural municipalities*086 Hausjärvi
103 Humppila
169 Jokioinen – Jockis
433 Loppi
834 Tammela
981 Ypäjä**06 Pirkanmaa – Birkaland – Pirkanmaa**Kaupunkimaiset kunnat – Urbana kommuner –
*Urban municipalities*211 Kangasala
418 Lempäälä
536 Nokia
604 Pirkkala – Birkala
837 Tampere – Tammerfors
908 Valkeakoski
980 YlöjärviTaajaan asutut kunnat – Tätortskommuner –
*Semi-urban municipalities*020 Akaa
108 Hämeenkyrö – Tavastkyro
508 Mänttä-Vilppula
562 Orivesi
581 Parkano
790 SastamalaMaaseutumaiset kunnat – Landsbygdskommuner –
*Rural municipalities*143 Ikaalinen – Ikaalis
177 Juupajoki
250 Kihniö
619 Punkalaidun
635 Pälkäne
702 Ruovesi
887 Urjala
922 Vesilahti
936 Virrat – Virtdois

 Maakunta – Landskap – *Region*
Seutukunta – Ekonomisk region – *Subregional unit*Kunnat – Kommunerna – *Municipalities***07 Päijät-Häme – Päijänne-Tavastland – Päijät-Häme**Kaupunkimaiset kunnat – Urbana kommuner –
*Urban municipalities*111 Heinola
098 Hollola
398 Lahti – LahtisTaajaan asutut kunnat – Tätortskommuner –
*Semi-urban municipalities*016 Asikkala
532 Nastola
560 OrimattilaMaaseutumaiset kunnat – Landsbygdskommuner –
*Rural municipalities*081 Hartola
283 Hämeenkoski
316 Kärkölä
576 Padasjoki
781 Sysmä**08 Kymenlaakso – Kymmenedalen – Kymenlaakso**Kaupunkimaiset kunnat – Urbana kommuner –
*Urban municipalities*075 Hamina – Fredrikshamn
285 Kotka
286 KouvolaMaaseutumaiset kunnat – Landsbygdskommuner –
*Rural municipalities*142 Iitti
489 Miehikkälä
624 Pyhtää – Pyttis
935 Virolahti**09 Etelä-Karjala – Södra Karelen – South Karelia**Kaupunkimaiset kunnat – Urbana kommuner –
*Urban municipalities*153 Imatra
405 Lappeenranta – VillmanstrandMaaseutumaiset kunnat – Landsbygdskommuner –
*Rural municipalities*416 Lemi
441 Luumäki
580 Parikkala
689 Rautjärvi
700 Ruokolahti
739 Savitaipale
831 Taipalsaari**10 Etelä-Savo – Södra Savolax – Etelä-Savo**Kaupunkimaiset kunnat – Urbana kommuner –
*Urban municipalities*491 Mikkeli – S:t Michel
740 Savonlinna – Nyslott

Maakunta – Landskap – *Region*

Seutukunta – Ekonomisk region – *Subregional unit*

Kunnat – Kommunerna – *Municipalities*

Taajaan asutut kunnat – Tätortskommuner –
Semi-urban municipalities

507 Mäntyharju

593 Pieksämäki

Maaseutumaiset kunnat – Landsbygdskommuner –
Rural municipalities

046 Enonkoski

090 Heinävesi

097 Hirvensalmi

171 Joroinen – Jorois

178 Juva

213 Kangasniemi

588 Pertunmaa

623 Puumala

681 Rantasalmi

768 Sulkava

11 Pohjois-Savo – Norra Savolax – *Pohjois-Savo*

Kaupunkimaiset kunnat – Urbana kommuner –
Urban municipalities

140 Iisalmi – Idensalmi

297 Kuopio

915 Varkaus

Taajaan asutut kunnat – Tätortskommuner –
Semi-urban municipalities

749 Siilinjärvi

778 Suonenjoki

Maaseutumaiset kunnat – Landsbygdskommuner –
Rural municipalities

174 Juankoski

204 Kaavi

239 Keitele

263 Kiuruvesi

402 Lapinlahti

420 Leppävirta

595 Pielavesi

686 Rautalampi

687 Rautavaara

762 Sonkajärvi

844 Tervo

857 Tuusniemi

921 Vesanto

925 Vieremä

12 Pohjois-Karjala – Norra Karelen – *North Karelia*

Kaupunkimaiset kunnat – Urbana kommuner –
Urban municipalities

167 Joensuu

Taajaan asutut kunnat – Tätortskommuner –
Semi-urban municipalities

276 Kontiolahti

422 Lieksa

Maakunta – Landskap – *Region*

Seutukunta – Ekonomisk region – *Subregional unit*

Kunnat – Kommunerna – *Municipalities*

541 Nurmes

309 Outokumpu

Maaseutumaiset kunnat – Landsbygdskommuner –
Rural municipalities

146 Ilomantsi – Ilomants

176 Juuka

260 Kitee

426 Liperi

607 Polvijärvi

707 Rääkkylä

848 Tohmajärvi

911 Valtimo

13 Keski-Suomi – Mellersta Finland – *Central Finland*

Kaupunkimaiset kunnat – Urbana kommuner –
Urban municipalities

179 Jyväskylä

Taajaan asutut kunnat – Tätortskommuner –
Semi-urban municipalities

182 Jämsä

249 Keuruu

410 Laukaa

500 Muurame

992 Äänekoski

Maaseutumaiset kunnat – Landsbygdskommuner –
Rural municipalities

077 Hankasalmi

172 Joutsa

216 Kannonkoski

226 Karstula

256 Kinnula

265 Kivijärvi

275 Konnevesi

291 Kuhmoinen

312 Kyyjärvi

435 Luhanka

495 Multia

592 Petäjävesi

601 Pihtipudas

729 Saarijärvi

850 Toivakka

892 Uurainen

931 Viitasaari

14 Etelä-Pohjanmaa – Södra Österbotten – *South Ostrobothnia*

Kaupunkimaiset kunnat – Urbana kommuner –
Urban municipalities

743 Seinäjoki

Taajaan asutut kunnat – Tätortskommuner –
Semi-urban municipalities

145 Ilmajoki

232 Kauhajoki

Maakunta – Landskap – *Region*Seutukunta – Ekonomisk region – *Subregional unit*Kunnat – Kommunerna – *Municipalities*

233 Kauhava
301 Kurikka
408 Lapua – Lappo

Maaseutumaiset kunnat – Landsbygdskommuner –
Rural municipalities

005 Alajärvi
010 Alavus
052 Evijärvi
151 Isojoki – Storå
164 Jalasjärvi
218 Karijoki – Bötom
300 Kuortane
403 Lappajärvi
759 Soini
846 Teuva – Östermark
934 Vimpeli
989 Ähtäri – Etseri

15 Pohjanmaa – Österbotten – *Ostrobothnia*

Kaupunkimaiset kunnat – Urbana kommuner –
Urban municipalities

231 Kaskinen – Kaskö
598 Pietarsaari – Jakobstad
905 Vaasa – Vasa

Taajaan asutut kunnat – Tätortskommuner –
Semi-urban municipalities

399 Laihia – Laihela
499 Mustasaari – Korsholm

Maaseutumaiset kunnat – Landsbygdskommuner –
Rural municipalities

152 Isokyrö – Storkyro
280 Korsnäs
287 Kristiinankaupunki – Kristinestad
288 Kruunupyö – Kronoby
440 Luoto – Larsmo
475 Maalahti – Malax
545 Närpiö – Närpes
599 Pedersören kunta – Pedersöre
893 Uusikaarlepyy – Nykarleby
946 Vöyri – Vörå

**16 Keski-Pohjanmaa – Mellersta Österbotten –
*Central Ostrobothnia***

Kaupunkimaiset kunnat – Urbana kommuner –
Urban municipalities

272 Kokkola – Karleby

Maaseutumaiset kunnat – Landsbygdskommuner –
Rural municipalities

074 Halsua
217 Kannus

Maakunta – Landskap – *Region*Seutukunta – Ekonomisk region – *Subregional unit*Kunnat – Kommunerna – *Municipalities*

236 Kaustinen – Kaustby
421 Lestijärvi
584 Perho
849 Toholampi
924 Veteli – Vetil

**17 Pohjois-Pohjanmaa – Norra Österbotten –
*North Ostrobothnia***

Kaupunkimaiset kunnat – Urbana kommuner –
Urban municipalities

244 Kempele
564 Oulu – Uleåborg
678 Raahe – Brahestad

Taajaan asutut kunnat – Tätortskommuner –
Semi-urban municipalities

069 Haapajärvi
139 Ii
208 Kalajoki
305 Kuusamo
425 Liminka – Limingo
494 Muhos
535 Nivala
563 Oulainen
977 Ylivieska

Maaseutumaiset kunnat – Landsbygdskommuner –
Rural municipalities

009 Alavieska
071 Haapavesi
072 Hailuoto – Karlö
317 Käsämäki
436 Lumijoki
483 Merijärvi
615 Pudasjärvi
625 Pyhäjoki
626 Pyhäjärvi
630 Pyhäntä
691 Reisjärvi
746 Sievi
748 Siikajoki
791 Siikalatva
832 Taivalkoski
859 Tyrnävä
889 Utajärvi

18 Kainuu – Kajanaland – *Kainuu*

Kaupunkimaiset kunnat – Urbana kommuner –
Urban municipalities

205 Kajaani – Kajana

Taajaan asutut kunnat – Tätortskommuner –
Semi-urban municipalities

290 Kuhmo
777 Suomussalmi

Maakunta – Landskap – *Region*

Seutukunta – Ekonomisk region – *Subregional unit*

Kunnat – Kommunerna – *Municipalities*

Maaseutumaiset kunnat – Landsbygdskommuner –

Rural municipalities

105 Hyrynsalmi

578 Paltamo

620 Puolanka

697 Ristijärvi

765 Sotkamo

785 Vaala

19 Lappi – Lapland – *Lapland*

Kaupunkimaiset kunnat – Urbana kommuner –

Urban municipalities

240 Kemi

698 Rovaniemi

851 Tornio – Torneå

Taajaan asutut kunnat – Tätortskommuner –

Semi-urban municipalities

320 Kemijärvi

241 Keminmaa

Maaseutumaiset kunnat – Landsbygdskommuner –

Rural municipalities

047 Enontekiö – Enontekis

148 Inari – Enare

261 Kittilä

273 Kolari

498 Muonio

583 Pelkosenniemi

854 Pello

614 Posio

683 Ranua

732 Salla

Maakunta – Landskap – *Region*

Seutukunta – Ekonomisk region – *Subregional unit*

Kunnat – Kommunerna – *Municipalities*

742 Savukoski

751 Simo

758 Sodankylä

845 Tervola

890 Utsjoki

976 Ylitornio – Övertorneå

Ahvenanmaa – Åland – *Åland*

21 Ahvenanmaa – Åland – *Åland*

Kaupunkimaiset kunnat – Urbana kommuner –

Urban municipalities

478 Maarianhamina – Mariehamn

Maaseutumaiset kunnat – Landsbygdskommuner –

Rural municipalities

035 Brändö

043 Eckerö

060 Finström

062 Föglö

065 Geta

076 Hammarland

170 Jomala

295 Kumlinge

318 Kökar

417 Lemland

438 Lumparland

736 Saltvik

766 Sottunga

771 Sund

941 Vårdö

Taulukko 11 – Tabell 11 – Table 11

Kunnat aluehallintoviraston mukaan
 Kommunerna efter regionförvaltningsverken
 Municipalities by Regional State Administrative Agencies

AVI – RFV – AVI

Kunnat – Kommunerna – Municipalities

Manner-Suomi – Fasta Finland – Mainland Finland**1 Etelä-Suomen AVI – Södra Finlands RFV – Southern Finland AVI**

016	Asikkala
018	Askola
049	Espoo – Esbo
061	Forssa
075	Hamina – Fredrikshamn
078	Hanko – Hangö
081	Hartola
082	Hattula
086	Hausjärvi
111	Heinola
091	Helsinki – Helsingfors
098	Hollola
103	Humppila
106	Hyvinkää – Hyvinge
283	Hämeenkoski
109	Hämeenlinna – Tavastehus
142	Iitti
153	Imatra
149	Inkoo – Ingå
165	Janakkala
169	Jokioinen – Jockis
186	Järvenpää – Träskända
224	Karkkila – Högfors
235	Kauniainen – Grankulla
245	Kerava – Kervo
257	Kirkkonummi – Kyrkslätt
285	Kotka
286	Kouvola
316	Kärkölä
398	Lahti – Lahtis
407	Lapinjärvi – Lapträsk
405	Lappeenranta – Villmanstrand
416	Lemi
444	Lohja – Lojo
433	Loppi
434	Loviisa – Lovisa
441	Luumäki
489	Miehikkälä
504	Myrskylä – Mörskom
505	Mäntsälä
532	Nastola
543	Nurmijärvi
560	Orimattila
576	Padasjoki
580	Parikkala
611	Pornainen – Borgnäs

AVI – RFV – AVI

Kunnat – Kommunerna – Municipalities

638	Porvoo – Borgå
616	Pukkila
624	Pyhtää – Pyttis
710	Raasepori – Raseborg
689	Rautjärvi
694	Riihimäki
700	Ruokolahti
739	Savitaipale
753	Sipoo – Sibbo
755	Siuntio – Sjundeå
781	Sysmä
831	Taipalsaari
834	Tammela
858	Tuusula – Tusby
092	Vantaa – Vanda
927	Vihti – Vichtis
935	Virolahti
981	Ypäjä

2 Lounais-Suomen AVI – Sydvästra Finlands RFV – Southwestern Finland AVI

019	Aura
050	Eura
051	Eurajoki – Euraåminne
079	Harjavalta
099	Honkajoki
102	Huittinen
181	Jämijärvi
202	Kaarina – S:t Karins
214	Kankaanpää
230	Karvia
322	Kemiönsaari – Kimitoön
271	Kokemäki – Kumo
284	Koski Tl
304	Kustavi – Gustavs
319	Köyliö – Kjulo
400	Laitila
423	Lieto – Lundo
430	Loimaa
442	Luvia
480	Marttila
481	Masku
484	Merikarvia – Sastmola
503	Mynämäki
529	Naantali – Nådendal
531	Nakkila
538	Nousiainen – Nousis
561	Oripää
577	Paimio – Pemar
445	Parainen – Pargas

AVI – RFV – AVI

Kunnat – Kommunerna – *Municipalities*

608	Pomarkku – Påmark
609	Pori – Björneborg
631	Pyhärinta
636	Pöytyä
680	Raisio – Reso
684	Rauma – Raumo
704	Rusko
734	Salo
738	Sauvo – Sagu
747	Siikainen
761	Somero
783	Säkylä
833	Taivassalo – Tövsala
853	Turku – Åbo
886	Ulvila – Ulvsby
895	Uusikaupunki – Nystad
918	Vehmaa

3 Itä-Suomen AVI – Östra Finlands RFV – *Eastern Finland AVI*

046	Enonkoski
090	Heinävesi
097	Hirvensalmi
140	Iisalmi – Idensalmi
146	Ilomantsi – Ilomants
167	Joensuu
171	Joroinen – Jorois
174	Juankoski
176	Juuka
178	Juva
204	Kaavi
213	Kangasniemi
239	Keitele
260	Kitee
263	Kiuruvesi
276	Kontiolahti
297	Kuopio
402	Lapinlahti
420	Leppävirta
422	Lieksa
426	Liperi
491	Mikkeli – S:t Michel
507	Mäntyharju
541	Nurmes
309	Outokumpu
588	Pertunmaa
593	Pieksämäki
595	Pielavesi
607	Polvijärvi
623	Puumala
681	Rantasalmi
686	Rautalampi
687	Rautavaara
707	Rääkkylä
740	Savonlinna – Nyslott
749	Siilinjärvi
762	Sonkajärvi

AVI – RFV – AVI

Kunnat – Kommunerna – *Municipalities*

768	Sulkava
778	Suonenjoki
844	Tervo
848	Tohmajärvi
857	Tuusniemi
911	Valtimo
915	Varkaus
921	Vesanto
925	Vieremä

4 Länsi- ja Sisä-Suomen AVI – Västra och Inre Finlands RFV – *Western and Inland Finland AVI*

020	Akaa
005	Alajärvi
010	Alavus
052	Evijärvi
074	Halsua
077	Hankasalmi
108	Hämeenkyrö – Tavastkyro
143	Ikaalinen – Ikaalis
145	Ilmajoki
151	Isojoki – Storå
152	Isokyrö – Storkyro
164	Jalasjärvi
172	Joutsa
177	Juupajoki
179	Jyväskylä
182	Jämsä
211	Kangasala
216	Kannonkoski
217	Kannus
218	Karjajoki – Bötom
226	Karstula
231	Kaskinen – Kaskö
232	Kauhajoki
233	Kauhava
236	Kaustinen – Kaustby
249	Keuruu
250	Kihniö
256	Kinnula
265	Kivijärvi
272	Kokkola – Karleby
275	Konnevesi
280	Korsnäs
287	Kristiinankaupunki – Kristinestad
288	Kruunupyö – Kronoby
291	Kuhmoinen
300	Kuortane
301	Kurikka
312	Kyyjärvi
399	Laihia – Laihela
403	Lappajärvi
408	Lapua – Lappo
410	Laukaa
418	Lempäälä
421	Lestijärvi

AVI – RFV – AVI

Kunnat – Kommunerna – *Municipalities*

435	Luhanka
440	Luoto – Larsmo
475	Maalahti – Malax
495	Multia
499	Mustasaari – Korsholm
500	Muurame
508	Mänttä-Vilppula
536	Nokia
545	Närpiö – Närpes
562	Orivesi
581	Parkano
599	Pedersören kunta – Pedersöre
584	Perho
592	Petäjävesi
598	Pietarsaari – Jakobstad
601	Pihtipudas
604	Pirkkala – Birkala
619	Punkalaidun
635	Pälkäne
702	Ruovesi
729	Saarijärvi
790	Sastamala
743	Seinäjoki
759	Soini
837	Tampere – Tammerfors
846	Teuva – Östermark
849	Toholampi
850	Toivakka
887	Urdala
892	Uurainen
893	Uusikaarlepyy – Nykarleby
905	Vaasa – Vasa
908	Valkeakoski
922	Vesilahti
924	Veteli – Vetil
931	Viitasaari
934	Vimpeli
936	Virrat – Virtdois
946	Vöyri – Vörå
980	Ylöjärvi
989	Ähtäri – Etseri
992	Äänekoski

5 Pohjois-Suomen AVI – Norra Finlands RFV – Northern Finland AVI

009	Alavieska
069	Haapajärvi
071	Haapavesi
072	Hailuoto – Karlö
105	Hyrnsalmi
139	Ii
205	Kajaani – Kajana
208	Kalajoki
244	Kempele

AVI – RFV – AVI

Kunnat – Kommunerna – *Municipalities*

290	Kuhmo
305	Kuusamo
317	Kärsämäki
425	Liminka – Limingo
436	Lumijoki
483	Merijärvi
494	Muhos
535	Nivala
563	Oulainen
564	Oulu – Uleåborg
578	Paltamo
615	Pudasjärvi
620	Puolanka
625	Pyhäjoki
626	Pyhäjärvi
630	Pyhäntä
678	Raahe – Brahestad
691	Reisjärvi
697	Ristijärvi
746	Sievi
748	Siikajoki
791	Siikalatva
765	Sotkamo
777	Suomussalmi
832	Taivalkoski
859	Tyrnävä
889	Utajärvi
785	Vaala
977	Ylivieska

6 Lapin AVI – Lapplands RFV – Lapland AVI

047	Enontekiö – Enontekis
148	Inari – Enare
240	Kemi
320	Kemijärvi
241	Keminmaa
261	Kittilä
273	Kolari
498	Muonio
583	Pelkosenniemi
854	Pello
614	Posio
683	Ranua
698	Rovaniemi
732	Salla
742	Savukoski
751	Simo
758	Sodankylä
845	Tervola
851	Tornio – Torneå
890	Utsjoki
976	Ylitornio – Övertorneå

AVI – RFV – AVI Kunnat – Kommunerna – <i>Municipalities</i>	AVI – RFV – AVI Kunnat – Kommunerna – <i>Municipalities</i>
Ahvenanmaa – Åland – Åland	170 Jomala
7 Ahvenanmaan valtionvirasto – Statens ämbetsverk på Åland – State Department of Åland	295 Kumlinge
035 Brändö	318 Kökar
043 Eckerö	417 Lemland
060 Finström	438 Lumparland
062 Föglö	478 Maarianhamina – Mariehamn
065 Geta	736 Saltvik
076 Hammarland	766 Sottunga
	771 Sund
	941 Vårdö

Taulukko 12 – Tabell 12 – Table 12

Kunnat ELY-keskuksittain – Kommunerna efter NTM-centralen – Municipalities by ELY Centre

ELY-keskus – NTM-centralen – <i>ELY Centre</i> Kunnat – Kommunerna – <i>Municipalities</i>	ELY-keskus – NTM-centralen – <i>ELY Centre</i> Kunnat – Kommunerna – <i>Municipalities</i>
Manner-Suomi – Fasta Finland – <i>Mainland Finland</i>	
01 Uudenmaan ELY-keskus – NTM-centralen i Nyland – <i>Uusimaa ELY Centre</i>	
018 Askola	704 Rusko
049 Espoo – Esbo	734 Salo
078 Hanko – Hangö	738 Sauvo – Sagu
091 Helsinki – Helsingfors	761 Somero
106 Hyvinkää – Hyvinge	833 Taivassalo – Tövsala
149 Inkoo – Ingå	853 Turku – Åbo
186 Järvenpää – Träskända	895 Uusikaupunki – Nystad
224 Karkkila – Högfors	918 Vehmaa
235 Kauniainen – Grankulla	03 Satakunnan ELY-keskus – NTM-centralen i Satakunta – <i>Satakunta ELY Centre</i>
245 Kerava – Kervo	050 Eura
257 Kirkkonummi – Kyrkslätt	051 Eurajoki – Euraåminne
407 Lapinjärvi – Lapträsk	079 Harjavalta
444 Lohja – Lojo	099 Honkajoki
434 Loviisa – Lovisa	102 Huittinen
504 Myrskylä – Mörskom	181 Jämijärvi
505 Mäntsälä	214 Kancaanpää
543 Nurmijärvi	230 Karvia
611 Pornainen – Borgnäs	271 Kokemäki – Kumo
638 Porvoo – Borgå	319 Köyliö – Kjulo
616 Pukkila	442 Luvia
710 Raasepori – Raseborg	484 Merikarvia – Sastmola
753 Sipoo – Sibbo	531 Nakkila
755 Siuntio – Sjundeå	608 Pomarkku – Påmark
858 Tuusula – Tusby	609 Pori – Björneborg
092 Vantaa – Vanda	684 Rauma – Raumo
927 Vihti – Vichtis	747 Siikainen
02 Varsinais-Suomen ELY-keskus – NTM-centralen i Egentliga Finland – <i>Southwest Finland ELY Centre</i>	783 Säkyä
019 Aura	886 Ulvila – Ulvsby
202 Kaarina – S:t Karins	04 Hämeen ELY-keskus – NTM-centralen i Tavastland – <i>Häme ELY Centre</i>
322 Kemiönsaari – Kimitoön	016 Asikkala
284 Koski Tl	061 Forssa
304 Kustavi – Gustavs	081 Hartola
400 Laitila	082 Hattula
423 Lieto – Lundo	086 Hausjärvi
430 Loimaa	111 Heinola
480 Marttila	098 Hollola
481 Masku	103 Humppila
503 Mynämäki	283 Hämeenkoski
529 Naantali – Nådendal	109 Hämeenlinna – Tavastehus
538 Nousiainen – Nousis	165 Janakkala
561 Oripää	169 Jokioinen – Jockis
577 Paimio – Pemar	316 Kärkölä
445 Parainen – Pargas	398 Lahti – Lahtis
631 Pyhäranta	433 Loppi
636 Pöytyä	532 Nastola
680 Raisio – Reso	560 Orimattila
	576 Padasjoki
	694 Riihimäki

ELY-keskus – NTM-centralen – *ELY Centre*
Kunnat – Kommunerna – *Municipalities*

781 Sysmä
834 Tammela
981 Ypäjä

**05 Pirkanmaan ELY-keskus – NTM-centralen i Birkaland –
*Pirkanmaa ELY Centre***

020 Akaa
108 Hämeenkyrö – Tavastkyro
143 Ikaalinen – Ikalis
177 Juupajoki
211 Kangasala
250 Kihniö
418 Lempäälä
508 Mänttä-Vilppula
536 Nokia
562 Orivesi
581 Parkano
604 Pirkkala – Birkala
619 Punkalaidun
635 Pälkäne
702 Ruovesi
790 Sastamala
837 Tampere – Tammerfors
887 Urjala
908 Valkeakoski
922 Vesilahti
936 Virrat – Virdois
980 Ylöjärvi

**06 Kaakkois-Suomen ELY-keskus – NTM-centralen
i Sydöstra Finland – *Southeast Finland ELY Centre***

075 Hamina – Fredrikshamn
142 Iitti
153 Imatra
285 Kotka
286 Kouvola
405 Lappeenranta – Villmanstrand
416 Lemi
441 Luumäki
489 Miehikkälä
580 Parikkala
624 Pyhtää – Pyttis
689 Rautjärvi
700 Ruokolahti
739 Savitaipale
831 Taipalsaari
935 Virolahti

**07 Etelä-Savon ELY-keskus – NTM-centralen i Södra Savolax –
*South Savo ELY Centre***

046 Enonkoski
090 Heinävesi
097 Hirvensalmi
171 Joroinen – Jorois
178 Juva
213 Kangasniemi

ELY-keskus – NTM-centralen – *ELY Centre*
Kunnat – Kommunerna – *Municipalities*

491 Mikkeli – S:t Michel
507 Mäntyharju
588 Pertunmaa
593 Pieksämäki
623 Puumala
681 Rantasalmi
740 Savonlinna – Nyslott
768 Sulkava

**08 Pohjois-Savon ELY-keskus – NTM-centralen
i Norra Savolax – *North Savo ELY Centre***

140 Iisalmi – Idensalmi
174 Juankoski
204 Kaavi
239 Keitele
263 Kiuruvesi
297 Kuopio
402 Lapinlahti
420 Leppävirta
595 Pielavesi
686 Rautalammi
687 Rautavaara
749 Siilinjärvi
762 Sonkajärvi
778 Suonenjoki
844 Tervo
857 Tuusniemi
915 Varkaus
921 Vesanto
925 Vieremä

**09 Pohjois-Karjalan ELY-keskus – NTM-centralen
i Norra Karelen – *North Karelia ELY Centre***

146 Iloanta – Iloanta
167 Joensuu
176 Juuka
260 Kitee
276 Kontiolahti
422 Lieksa
426 Liperi
541 Nurmes
309 Outokumpu
607 Polvijärvi
707 Rääkkylä
848 Tohmajärvi
911 Valtimo

**10 Keski-Suomen ELY-keskus – NTM-centralen
i Mellersta Finland – *Central Finland ELY Centre***

077 Hankasalmi
172 Joutsa
179 Jyväskylä
182 Jämsä
216 Kannonkoski
226 Karstula
249 Keuruu

 ELY-keskus – NTM-centralen – *ELY Centre*
 Kunnat – Kommunerna – *Municipalities*

256	Kinnula
265	Kivijärvi
275	Konnevesi
291	Kuhmoinen
312	Kyyjärvi
410	Laukaa
435	Luhanka
495	Multia
500	Muurame
592	Petäjävesi
601	Pihtipudas
729	Saarijärvi
850	Toivakka
892	Uurainen
931	Viitasaari
992	Äänekoski

**11 Etelä-Pohjanmaan ELY-keskus – NTM-centralen
i Södra Österbotten – *South Ostrobothnia ELY Centre***

005	Alajärvi
010	Alavus
052	Evijärvi
145	Ilmajoki
151	Isojoki – Storå
164	Jalasjärvi
218	Karijoki – Bötom
232	Kauhajoki
233	Kauhava
300	Kuortane
301	Kurikka
403	Lappajärvi
408	Lapua – Lappo
743	Seinäjoki
759	Soini
846	Teuva – Östermark
934	Vimpeli
989	Ähtäri – Etseri

**12 Pohjanmaan ELY-keskus – NTM-centralen i Österbotten –
*Ostrobothnia ELY Centre***

074	Halsua
152	Isokyrö – Storkyro
217	Kannus
231	Kaskinen – Kaskö
236	Kaustinen – Kaustby
272	Kokkola – Karleby
280	Korsnäs
287	Kristiinankaupunki – Kristinestad
288	Kruunupyy – Kronoby
399	Laihia – Laihela
421	Lestijärvi
440	Luoto – Larsmo
475	Maalahti – Malax
499	Mustasaari – Korsholm
545	Närpiö – Närpes
599	Pedersören kunta – Pedersöre

 ELY-keskus – NTM-centralen – *ELY Centre*
 Kunnat – Kommunerna – *Municipalities*

584	Perho
598	Pietarsaari – Jakobstad
849	Toholampi
893	Uusikaarlepyy – Nykarleby
905	Vaasa – Vasa
924	Veteli – Vetil
946	Vöyri – Vörå

**13 Pohjois-Pohjanmaan ELY-keskus – NTM-centralen
i Norra Österbotten – *North Ostrobothnia ELY Centre***

009	Alavieska
069	Haapajärvi
071	Haapavesi
072	Hailuoto – Karlö
139	Ii
208	Kalajoki
244	Kempele
305	Kuusamo
317	Kärsämäki
425	Liminka – Limingo
436	Lumijoki
483	Merijärvi
494	Muhos
535	Nivala
563	Oulainen
564	Oulu – Uleåborg
615	Pudasjärvi
625	Pyhäjoki
626	Pyhäjärvi
630	Pyhäntä
678	Raahe – Brahestad
691	Reisjärvi
746	Sievi
748	Siikajoki
791	Siikalatva
832	Taivalkoski
859	Tyrnävä
889	Utajärvi
977	Ylivieska

**14 Kainuun ELY-keskus – NTM-centralen i Kajanaland –
*Kainuu ELY Centre***

105	Hyrnsalmi
205	Kajaani – Kajana
290	Kuhmo
578	Paltamo
620	Puolanka
697	Ristijärvi
765	Sotkamo
777	Suomussalmi
785	Vaala

**15 Lapin ELY-keskus – NTM-centralen i Lappland –
*Lappland ELY Centre***

047	Enontekiö – Enontekis
148	Inari – Enare

ELY-keskus – NTM-centralen – *ELY Centre*

Kunnat – Kommunerna – *Municipalities*

240 Kemi
 320 Kemijärvi
 241 Keminmaa
 261 Kittilä
 273 Kolari
 498 Muonio
 583 Pelkosenniemi
 854 Pello
 614 Posio
 683 Ranua
 698 Rovaniemi
 732 Salla
 742 Savukoski
 751 Simo
 758 Sodankylä
 845 Tervola
 851 Tornio – Torneå
 890 Utsjoki
 976 Ylitornio – Övertorneå

ELY-keskus – NTM-centralen – *ELY Centre*

Kunnat – Kommunerna – *Municipalities*

Ahvenanmaa – Åland – Åland

16 Ahvenanmaa – Åland – Åland

035 Brändö
 043 Eckerö
 060 Finström
 062 Föglö
 065 Geta
 076 Hammarland
 170 Jomala
 295 Kumlinge
 318 Kökar
 417 Lemland
 438 Lumparland
 478 Maarianhamina – Mariehamn
 736 Saltvik
 766 Sottunga
 771 Sund
 941 Vårdö

Liite 1 – Bilaga 1 – Appendix 1

Lakkautetut kunnat aakkosjärjestyksessä
Upplösta kommuner i alfabetisk ordning
Abolished municipalities in alphabetical order

Lakkautettu kunta Upplöst kommun Abolished municipality	Ajankohta Tidpunkt Point in time	Liitoskunta / Liitoskunnat Inkorporerad i kommun / kommuner Annexed municipality / municipalities
001 Ahlainen	01.01.1972	609 Pori – Björneborg
002 Aitolahti	01.01.1966	837 Tampere – Tammerfors
003 Akaa	01.01.1946	310 Kylmäkoski
003 Akaa	01.01.1946	788 Sääksmäki
003 Akaa	01.01.1946	864 Toijala
003 Akaa	01.01.1946	928 Viiala
004 Alahärmä	01.01.2009	233 Kauhava
006 Alastaro	01.01.2009	430 Loimaa
007 Alatornio – Nedertorneå	01.01.1973	851 Tornio – Torneå
008 Alaveteli – Nedervetil	01.01.1969	288 Kruunupyö – Kronoby
011 Angelnemi	01.01.1967	073 Halikko
012 Anjala	01.01.1975	754 Anjalankoski
754 Anjalankoski	01.01.2009	286 Kouvola
013 Antrea	19.09.1944	– Luovutetulla alueella
014 Anttola	01.01.2001	491 Mikkeli – S:t Michel
015 Artjärvi – Artsjö	01.01.2011	560 Orimattila
017 Askainen – Villnäs	01.01.2009	481 Masku
032 Bergö	01.01.1973	475 Maalahti – Malax
033 Björköby	01.01.1973	499 Mustasaari – Korsholm
034 Bromarv	01.01.1977	078 Hanko – Hangö
034 Bromarv	01.01.1977	842 Tenhola – Tenala
039 Degerby	01.01.1946	149 Inkoo – Ingå
040 Dragsfjärd	01.01.2009	322 Kemiönsaari – Kimitoön
044 Elimäki	01.01.2009	286 Kouvola
045 Eno	01.01.2009	167 Joensuu
048 Eräjärvi	01.01.1973	562 Orivesi
068 Haaga – Haga	01.01.1946	091 Helsinki – Helsingfors
070 Haapasaari – Aspö	01.01.1974	285 Kotka
073 Halikko	01.01.2009	734 Salo
080 Harlu	19.09.1944	– Luovutetulla alueella
083 Hauho	01.01.2009	109 Hämeenlinna – Tavastehus
084 Haukipudas	01.01.2013	564 Oulu – Uleåborg
085 Haukivuori	01.01.2007	491 Mikkeli – S:t Michel
087 Heinjoki	19.09.1944	– Luovutetulla alueella
088 Heinola	01.01.1997	111 Heinola
089 Heinolan mlk – Heinola lk	01.01.1997	111 Heinola
093 Hiitola	19.09.1944	– Luovutetulla alueella
094 Hiittinen – Hitis	01.01.1969	040 Dragsfjärd
095 Himanka	01.01.2010	208 Kalajoki
096 Hinnerjoki	01.01.1970	050 Eura
100 Honkilahti	01.01.1970	050 Eura
101 Houtskari – Houtskär	01.01.2009	445 Länsi-Turunmaa – Väståboland
104 Huopalahti – Hoplaks	01.01.1946	091 Helsinki – Helsingfors
107 Hyvinkää mlk – Hyvinge lk	01.01.1969	106 Hyvinkää – Hyvinge
110 Hämeenlinna mlk	01.01.1948	109 Hämeenlinna – Tavastehus

Lakkautettu kunta Upplöst kommun Abolished municipality	Ajankohta Tidpunkt Point in time	Liitoskunta / Liitoskunnat Inkorporerad i kommun / kommuner Annexed municipality / municipalities
141 Iisalmi mlk	01.01.1970	140 Iisalmi – Idensalmi
144 Ikaalinen	01.01.1972	143 Ikaalinen – Ikaalis
147 Impilahti	19.09.1944	– Luovutetulla alueella
150 Iniö	01.01.2009	445 Länsi-Turunmaa – Väståboland
162 Jaakkima	19.09.1944	– Luovutetulla alueella
163 Jaala	01.01.2009	286 Kouvola
166 Jepua – Jeppo	01.01.1975	893 Uusikaarlepyy – Nykarleby
168 Johannes	19.09.1944	– Luovutetulla alueella
173 Joutseno	01.01.2009	405 Lappeenranta – Villmanstrand
175 Jurva	01.01.2009	301 Kurikka
180 Jyväskylän mlk – Jyväskylä lk	01.01.2009	179 Jyväskylä
183 Jämsänkoski	01.01.2009	182 Jämsä
184 Jäppilä	01.01.2004	640 Pieksänmaa
185 Jääski	01.01.1948	– Luovutetulla alueella
185 Jääski	01.01.1948	153 Imatra
185 Jääski	01.01.1948	173 Joutseno
185 Jääski	01.01.1948	700 Ruokolahti
203 Kaarlela – Karleby	01.01.1977	272 Kokkola – Karleby
203 Kaarlela – Karleby	01.01.1977	315 Kälviä – Kelviä
206 Kajaanin mlk – Kajana lk	01.01.1977	205 Kajaani – Kajana
207 Kakskerta	01.01.1968	853 Turku – Åbo
209 Kalanti	01.01.1993	895 Uusikaupunki – Nystad
210 Kalvola	01.01.2009	109 Hämeenlinna – Tavastehus
212 Kangaslampi	01.01.2005	915 Varkaus
215 Kanneljärvi	19.09.1944	– Luovutetulla alueella
201 Karhula	01.01.1977	285 Kotka
219 Karinainen	01.01.2005	636 Pöytyä
220 Karjaa – Karis	01.01.2009	710 Raasepori – Raseborg
221 Karjaa mlk – Karis lk	01.01.1969	220 Karjaa – Karis
222 Karjala	01.01.1977	503 Mynämäki
223 Karjalohja – Karislojo	01.01.2013	444 Lohja – Lojo
225 Karkku	01.01.1973	912 Vammala
227 Karttula	01.01.2011	297 Kuopio
228 Karuna	01.01.1969	738 Sauvo – Sagu
229 Karunki	01.01.1973	851 Tornio – Torneå
234 Kaukola	19.09.1944	– Luovutetulla alueella
237 Kouvatsa	01.01.1969	271 Kokemäki – Kumo
238 Keikyä	01.01.1981	988 Äetsä
242 Kemijärven mlk – Kemijärvi lk	01.01.1973	320 Kemijärvi
243 Kemiö – Kimito	01.01.2009	322 Kemiönsaari – Kimitoön
246 Kerimäki	01.01.2013	740 Savonlinna – Nyslott
247 Kestilä	01.01.2009	791 Siikalatva
248 Kesälahti	01.01.2013	260 Kitee
251 Kiihtelysvaara	01.01.2005	167 Joensuu
252 Kiikala	01.01.2009	734 Salo
253 Kiikka	01.01.1981	988 Äetsä
254 Kiikoinen	01.01.2013	790 Sastamala
255 Kiiminki	01.01.2013	564 Oulu – Uleåborg
258 Kirvu	19.09.1944	– Luovutetulla alueella
259 Kisko	01.01.2009	734 Salo

Lakkautettu kunta Upplöst kommun Abolished municipality	Ajankohta Tidpunkt Point in time	Liitoskunta / Liitoskunnat Inkorporerad i kommun / kommuner Annexed municipality / municipalities
262 Kiukainen	01.01.2009	050 Eura
264 Kivennapa	19.09.1944	– Luovutetulla alueella
266 Kodisjoki	01.01.2007	684 Rauma – Raumo
267 Kojjärvi	01.01.1969	061 Forssa
267 Kojjärvi	01.01.1969	887 Urjala
268 Koivisto	19.09.1944	– Luovutetulla alueella
269 Koiviston mlk – Koivisto lk	19.09.1944	– Luovutetulla alueella
270 Koivulahti – Kvevlax	01.01.1973	499 Mustasaari – Korsholm
274 Konginkangas	01.01.1993	992 Äänekoski
277 Korpilahti	01.01.2009	179 Jyväskylä
278 Korpiselkä	01.01.1946	– Luovutetulla alueella
278 Korpiselkä	01.01.1946	856 Tuupovaara
279 Korppoo – Korpo	01.01.2009	445 Länsi-Turunmaa – Väståboland
281 Korttesjärvi	01.01.2009	233 Kauhava
282 Koskenpää	01.01.1969	183 Jämsänkoski
289 Kuhmalahdi	01.01.2011	211 Kangasala
292 Kuivaniemi	01.01.2007	139 Ii
293 Kullaa	01.01.2005	886 Ulvila – Ulvsby
294 Kulosaaressa huilakaupunki – Brändö villastad	01.01.1946	091 Helsinki – Helsingfors
296 Kuolemajärvi	19.09.1944	– Luovutetulla alueella
298 Kuopion mlk – Kuopio lk	01.01.1969	297 Kuopio
298 Kuopion mlk – Kuopio lk	01.01.1969	749 Siilinjärvi
299 Kuorevesi	01.01.2001	182 Jämsä
302 Kurkijoki	19.09.1944	– Luovutetulla alueella
303 Kuru	01.01.2009	980 Ylöjärvi
306 Kuusankoski	01.01.2009	286 Kouvola
307 Kuusisto – Kustö	01.01.1946	202 Kaarina – S:t Karins
308 Kuusjoki	01.01.2009	734 Salo
310 Kylmäkoski	01.01.2011	020 Akaa
311 Kymi – Kymmene	01.01.1977	285 Kotka
321 Kyyrölä	01.01.1934	497 Muolaa
313 Käkisalmi – Kexholm	19.09.1944	– Luovutetulla alueella
314 Käkisalmi mlk – Kexholms lk	19.09.1944	– Luovutetulla alueella
315 Kälviä – Kelviä	01.01.2009	272 Kokkola – Karleby
397 Lahdenpohja	19.09.1944	– Luovutetulla alueella
401 Lammi	01.01.2009	109 Hämeenlinna – Tavastehus
404 Lappee	01.01.1967	405 Lappeenranta – Villmanstrand
406 Lappi	01.01.2009	684 Rauma – Raumo
409 Lapväärtti – Lappfjärd	01.01.1973	287 Kristiinankaupunki – Kristinestad
411 Lauritsala	01.01.1967	405 Lappeenranta – Villmanstrand
412 Lavansaari	19.09.1944	– Luovutetulla alueella
413 Lavia	01.01.2015	609 Pori – Björneborg
414 Lehtimäki	01.01.2009	005 Alajärvi
415 Leivonmäki	01.01.2008	172 Joutsa
419 Lemu	01.01.2009	481 Masku
424 Liljendal	01.01.2010	434 Loviisa – Lovisa
427 Lohja – Lojo	01.01.1997	444 Lohja – Lojo
428 Lohjan kunta – Lojo kommun	01.01.1997	444 Lohja – Lojo
429 Lohtaja – Lochteå	01.01.2009	272 Kokkola – Karleby
431 Loimaan kunta – Loimaa kommun	01.01.2005	430 Loimaa

Lakkautettu kunta Upplöst kommun Abolished municipality	Ajankohta Tidpunkt Point in time	Liitoskunta / Liitoskunnat Inkorporerad i kommun / kommuner Annexed municipality / municipalities
432 Lokalahti	01.01.1981	895 Uusikaupunki – Nystad
437 Lumivaara	19.09.1944	– Luovutetulla alueella
439 Luopioinen	01.01.2007	635 Pälkäne
443 Längelmäki	01.01.2007	182 Jämsä
443 Längelmäki	01.01.2007	562 Orivesi
476 Maaninka	01.01.2015	297 Kuopio
477 Maaria – S:t Marie	01.01.1967	853 Turku – Åbo
479 Maksamaa – Maxmo	01.01.2007	945 Vöyri-Maksamaa – Vörå-Maxmo
482 Melliä	01.01.2009	430 Loimaa
485 Merimasku	01.01.2009	529 Naantali – Nådendal
486 Messukylä	01.01.1947	837 Tampere – Tammerfors
487 Metsämaa	01.01.1976	431 Loimaan kunta – Loimaa kommun
488 Metsäpirtti	19.09.1944	– Luovutetulla alueella
490 Mietoinen	01.01.2007	503 Mynämäki
492 Mikkelin mlk – S:t Michels lk	01.01.2001	491 Mikkelä – S:t Michel
493 Mouhijärvi	01.01.2009	790 Sastamala
496 Munsala	01.01.1975	893 Uusikaarlepyy – Nykarleby
497 Muolaa	19.09.1944	– Luovutetulla alueella
501 Muurla	01.01.2009	734 Salo
502 Muuruvesi	01.01.1971	174 Juankoski
506 Mänttä	01.01.2009	508 Mänttä-Vilppula
530 Naantalin mlk – Nådendals lk	01.01.1964	529 Naantali – Nådendal
533 Nauvo – Nagu	01.01.2009	445 Länsi-Turunmaa – Väståboland
534 Nilsjä	01.01.2013	297 Kuopio
537 Noormarkku – Normark	01.01.2010	609 Pori – Björneborg
539 Nuijamaa	01.01.1989	405 Lappeenranta – Villmanstrand
540 Nummi	01.01.1981	540 Nummi-Pusula
540 Nummi-Pusula	01.01.2013	444 Lohja – Lojo
542 Nurmeksen mlk – Nurmes lk	01.01.1973	541 Nurmes
544 Nurmo	01.01.2009	743 Seinäjoki
559 Oravainen	01.01.2011	946 Vöyri – Vörå
565 Oulujoki	01.01.1965	084 Haukipudas
565 Oulujoki	01.01.1965	244 Kempele
565 Oulujoki	01.01.1965	255 Kiiminki
565 Oulujoki	01.01.1965	564 Oulu – Uleåborg
565 Oulujoki	01.01.1965	567 Oulunsalo
565 Oulujoki	01.01.1965	859 Tyrnävä
565 Oulujoki	01.01.1965	889 Utajärvi
565 Oulujoki	01.01.1965	973 Ylikiiminki
566 Oulunkylä – Äggelby	01.01.1946	091 Helsinki – Helsingfors
567 Oulunsalo	01.01.2013	564 Oulu – Uleåborg
574 Paattinen	01.01.1973	853 Turku – Åbo
575 Paavola	01.01.1973	708 Ruukki
573 Parainen – Pargas	01.01.2009	445 Länsi-Turunmaa – Väståboland
579 Paraisten mlk – Pargas lk	01.01.1967	573 Parainen – Pargas
582 Pattijoki	01.01.2003	678 Raahe – Brahestad
585 Pernaja – Pernå	01.01.2010	434 Loviisa – Lovisa
586 Perniö – Bjärnä	01.01.2009	734 Salo
587 Pertteli	01.01.2009	734 Salo
589 Peräseinäjoki	01.01.2005	743 Seinäjoki

Lakkautettu kunta Upplöst kommun Abolished municipality	Ajankohta Tidpunkt Point in time	Liitoskunta / Liitoskunnat Inkorporerad i kommun / kommuner Annexed municipality / municipalities
590 Petolahti – Petalax	01.01.1973	475 Maalahti – Malax
591 Petsamo	19.09.1944	– Luovutetulla alueella
594 Pieksämäen mlk – Pieksämäki lk	01.01.2004	640 Pieksänmaa
640 Pieksänmaa	01.01.2007	593 Pieksämäki
596 Pielisensuu	01.01.1954	167 Joensuu
597 Pielisjärvi	01.01.1973	422 Lieksa
600 Pihlajavesi	01.01.1969	249 Keuruu
602 Piikkiö – Pikis	01.01.2009	202 Kaarina – S:t Karins
603 Piippola	01.01.2009	791 Siikalatva
994 Pirkkala	01.01.1922	536 Nokia
994 Pirkkala	01.01.1922	604 Pirkkala – Birkala
605 Pirttikylä – Pörtom	01.01.1973	545 Närpiö – Närpes
606 Pohja – Pojo	01.01.2009	710 Raasepori – Raseborg
637 Pohjaslahti	01.01.1973	933 Vilppula
637 Pohjaslahti	01.01.1973	936 Virrat – Virdois
610 Porin mlk – Björneborgs lk	01.01.1967	609 Pori – Björneborg
612 Porvoo-Borgå	01.01.1997	638 Porvoo – Borgå
613 Porvoon mlk – Borgå lk	01.01.1997	638 Porvoo – Borgå
617 Pulkkila	01.01.2009	791 Siikalatva
618 Punkaharju	01.01.2013	740 Savonlinna – Nyslott
621 Purmo	01.01.1977	599 Pedersören kunta – Pedersöre
622 Pusula	01.01.1981	540 Nummi-Pusula
627 Pyhäjärvi UI – Pyhäjärvi NYI I	01.01.1969	224 Karkkila – Högfors
628 Pyhäjärvi Vi – Pyhäjärvi Vib I	19.09.1944	– Luovutetulla alueella
629 Pyhämaa	01.01.1974	895 Uusikaupunki – Nystad
632 Pyhäselkä	01.01.2009	167 Joensuu
633 Pylkönmäki	01.01.2009	729 Saarijärvi
634 Pälkjärvi	01.01.1946	848 Tohmajärvi
679 Raippaluoto – Replot	01.01.1973	499 Mustasaari – Korsholm
682 Rantsila	01.01.2009	791 Siikalatva
685 Rauman mlk – Raumo lk	01.01.1993	684 Rauma – Raumo
688 Rautio	01.01.1973	208 Kalajoki
690 Rautu	19.09.1944	– Luovutetulla alueella
692 Renko	01.01.2009	109 Hämeenlinna – Tavastehus
693 Revonlahti – Revolax	01.01.1973	708 Ruukki
695 Riistavesi	01.01.1973	297 Kuopio
696 Ristiina	01.01.2013	491 Mikkeli – S:t Michel
699 Rovaniemen mlk – Rovaniemi lk	01.01.2006	698 Rovaniemi
701 Ruotsinpyhtää – Strömfors	01.01.2010	434 Loviisa – Lovisa
703 Ruskeala	19.09.1944	– Luovutetulla alueella
708 Ruukki	01.01.2007	748 Siikajoki
705 Rymättylä – Rimito	01.01.2009	529 Naantali – Nådendal
706 Räisälä	19.09.1944	– Luovutetulla alueella
728 Saari	01.01.2005	580 Parikkala
730 Sahalahti	01.01.2005	211 Kangasala
731 Sakkola	19.09.1944	– Luovutetulla alueella
733 Salmi	19.09.1944	– Luovutetulla alueella
735 Saloinen	01.01.1973	678 Raahe – Brahestad
737 Sammatti	01.01.2009	444 Lohja – Lojo
741 Savonranta	01.01.2009	740 Savonlinna – Nyslott

Kunnat ja kuntapohjaiset aluejaot 2015

Lakkautettu kunta Upplöst kommun Abolished municipality	Ajankohta Tidpunkt Point in time	Liitoskunta / Liitoskunnat Inkorporerad i kommun / kommuner Annexed municipality / municipalities
744 Seinäjoen mlk – Seinäjoki lk	01.01.1959	743 Seinäjoki
745 Seiskari	19.09.1944	– Luovutetulla alueella
750 Siipyy-Sideby	01.01.1973	287 Kristiinankaupunki – Kristinestad
752 Simpele	01.01.1973	689 Rautjärvi
754 Sippola	01.01.1975	754 Anjalankoski
756 Snappertuna	01.01.1977	220 Karjaa – Karis
756 Snappertuna	01.01.1977	835 Tammisaari – Ekenäs
757 Soanlahti	19.09.1944	– Luovutetulla alueella
760 Somerniemi	01.01.1977	761 Somero
763 Sortavala	19.09.1944	– Luovutetulla alueella
764 Sortavalan mlk – Sortavala lk	19.09.1944	– Luovutetulla alueella
767 Suistamo	19.09.1944	– Luovutetulla alueella
769 Sulva – Solf	01.01.1973	499 Mustasaari – Korsholm
769 Sulva – Solf	01.01.1973	905 Vaasa – Vasa
770 Sumiainen	01.01.2007	992 Äänekoski
772 Suodenniemi	01.01.2007	912 Vammala
773 Suojärvi	19.09.1944	– Luovutetulla alueella
774 Suolahti	01.01.2007	992 Äänekoski
775 Suomenniemi	01.01.2013	491 Mikkeli – S:t Michel
776 Suomusjärvi	01.01.2009	734 Salo
779 Suoniemi	01.01.1973	536 Nokia
780 Suursaari	19.09.1944	– Luovutetulla alueella
782 Säkkijärvi	01.01.1946	– Luovutetulla alueella
782 Säkkijärvi	01.01.1946	489 Miehikkälä
782 Säkkijärvi	01.01.1946	978 Ylämaa
784 Särkisalo – Finby	01.01.2009	734 Salo
786 Säyneinen	01.01.1971	174 Juankoski
787 Säynätsalo	01.01.1993	179 Jyväskylä
788 Sääksmäki	01.01.1973	908 Valkeakoski
789 Sääminki	01.01.1973	618 Punkaharju
789 Sääminki	01.01.1973	740 Savonlinna – Nyslott
836 Tammisaaren mlk – Ekenäs lk	01.01.1977	078 Hanko – Hangö
836 Tammisaaren mlk – Ekenäs lk	01.01.1977	835 Tammisaari – Ekenäs
835 Tammisaari – Ekenäs	01.01.2009	710 Raasepori – Raseborg
838 Tarvasjoki	01.01.2015	423 Lieto – Lundo
839 Teerijärvi – Terjärv	01.01.1969	288 Kruunupyö – Kronoby
840 Teisko	01.01.1972	837 Tampere – Tammerfors
841 Temmes	01.01.2001	859 Tyrnävä
842 Tenhola – Tenala	01.01.1993	835 Tammisaari – Ekenäs
843 Terijoki	19.09.1944	– Luovutetulla alueella
847 Tiukka – Tjock	01.01.1973	287 Kristiinankaupunki – Kristinestad
864 Toijala	01.01.2007	020 Akaa
852 Tottijärvi	01.01.1976	536 Nokia
855 Tuulos	01.01.2009	109 Hämeenlinna – Tavastehus
856 Tuupovaara	01.01.2005	167 Joensuu
860 Tyrväntö	01.01.1971	082 Hattula
861 Tyrvää	01.01.1973	912 Vammala
862 Tytärsaari	19.09.1944	– Luovutetulla alueella
863 Töysä	01.01.2013	010 Alavus
885 Ullava	01.01.2009	272 Kokkola – Karleby

Lakkautettu kunta Upplöst kommun Abolished municipality	Ajankohta Tidpunkt Point in time	Liitoskunta / Liitoskunnat Inkorporerad i kommun / kommuner Annexed municipality / municipalities
888 Uskela	01.01.1967	734 Salo
894 Uudenkaarlepyyn mlk – Nykarleby lk	01.01.1975	893 Uusikaarlepyy – Nykarleby
896 Uudenkaupungin mlk – Nystads lk	01.01.1969	895 Uusikaupunki – Nystad
891 Uukuniemi	01.01.2005	580 Parikkala
897 Uusikirkko	19.09.1944	– Luovutetulla alueella
906 Vahto	01.01.2009	704 Rusko
907 Vahviala	01.01.1946	– Luovutetulla alueella
907 Vahviala	01.01.1946	404 Lappee
907 Vahviala	01.01.1946	978 Ylämaa
909 Valkeala	01.01.2009	286 Kouvola
910 Valkjärvi	19.09.1944	– Luovutetulla alueella
912 Vammala	01.01.2009	790 Sastamala
913 Vampula	01.01.2009	102 Huittinen
914 Vanaja	01.01.1967	082 Hattula
914 Vanaja	01.01.1967	109 Hämeenlinna – Tavastehus
914 Vanaja	01.01.1967	165 Janakkala
914 Vanaja	01.01.1967	692 Renko
916 Varpaisjärvi	01.01.2011	402 Lapinlahti
917 Vehkalahti – Veckelax	01.01.2003	075 Hamina – Fredrikshamn
919 Vehmersalmi	01.01.2005	297 Kuopio
920 Velkua	01.01.2009	529 Naantali – Nådendal
926 Vihanti	01.01.2013	678 Raahe – Brahestad
928 Viiala	01.01.2007	020 Akaa
929 Viipuri – Viborg	19.09.1944	– Luovutetulla alueella
930 Viipurin mlk – Viborgs lk	19.09.1944	– Luovutetulla alueella
932 Viljakkala	01.01.2007	980 Ylöjärvi
933 Vilppula	01.01.2009	508 Mänttä-Vilppula
937 Virtasalmi	01.01.2004	640 Pieksänmaa
938 Vuoksela	19.09.1944	– Luovutetulla alueella
939 Vuoksenranta	19.09.1944	– Luovutetulla alueella
940 Vuolijoki	01.01.2007	205 Kajaani – Kajana
942 Vähäkyrö – Lillkyro	01.01.2013	905 Vaasa – Vasa
943 Värtsilä	01.01.2005	848 Tohmajärvi
923 Västanfjärd	01.01.2009	322 Kemiönsaari – Kimitoön
944 Vöyri – Vörå	01.01.2007	945 Vöyri-Maksamaa – Vörå-Maxmo
945 Vöyri-Maksamaa – Vörå-Maxmo	01.01.2011	946 Vöyri – Vörå
971 Ylihärmä	01.01.2009	233 Kauhava
972 Yli-li	01.01.2013	564 Oulu – Uleåborg
973 Ylikiiminki	01.01.2009	564 Oulu – Uleåborg
974 Ylimarkku – Övermark	01.01.1973	545 Närpiö – Närpes
975 Ylistaro	01.01.2009	743 Seinäjoki
978 Ylämaa	01.01.2010	405 Lappeenranta – Villmanstrand
979 Yläne	01.01.2009	636 Pöytyä
988 Äetsä	01.01.2009	790 Sastamala
990 Ähtävä – Esse	01.01.1977	599 Pedersören kunta – Pedersöre
991 Äyräpää	19.09.1944	– Luovutetulla alueella
993 Äänekosken mlk – Äänekoski lk	01.01.1969	992 Äänekoski
997 Öja	01.01.1969	203 Kaarlela – Karleby

Liite 2 – Bilaga 2 – Appendix 2

Lakkautetut kunnat lakkauttamisjärjestyksessä

Upplösta kommuner i den ordning de upplösts

Abolished municipalities in order of abolition

Lakkautettu kunta Upplöst kommun Abolished municipality	Ajankohta Tidpunkt Point in time	Liitoskunta / Liitoskunnat Inkorporerad i kommun / kommuner Annexed municipality / municipalities
994 Pirkkala	01.01.1922	536 Nokia
994 Pirkkala	01.01.1922	604 Pirkkala – Birkala
321 Kyyrölä	01.01.1934	497 Muolaa
013 Antrea	19.09.1944	– Luovutetulla alueella
080 Harlu	19.09.1944	– Luovutetulla alueella
087 Heinjoki	19.09.1944	– Luovutetulla alueella
093 Hiitola	19.09.1944	– Luovutetulla alueella
147 Impilahti	19.09.1944	– Luovutetulla alueella
162 Jaakkima	19.09.1944	– Luovutetulla alueella
168 Johannes	19.09.1944	– Luovutetulla alueella
215 Kanneljärvi	19.09.1944	– Luovutetulla alueella
234 Kaukola	19.09.1944	– Luovutetulla alueella
258 Kirvu	19.09.1944	– Luovutetulla alueella
264 Kivennapa	19.09.1944	– Luovutetulla alueella
268 Koivisto	19.09.1944	– Luovutetulla alueella
269 Koiviston mlk – Koivisto lk	19.09.1944	– Luovutetulla alueella
296 Kuolemajärvi	19.09.1944	– Luovutetulla alueella
302 Kurkijoki	19.09.1944	– Luovutetulla alueella
313 Käkisalmi – Kexholm	19.09.1944	– Luovutetulla alueella
314 Käkisalmi mlk – Kexholms lk	19.09.1944	– Luovutetulla alueella
397 Lahdenpohja	19.09.1944	– Luovutetulla alueella
412 Lavansaari	19.09.1944	– Luovutetulla alueella
437 Lumivaara	19.09.1944	– Luovutetulla alueella
488 Metsäpirtti	19.09.1944	– Luovutetulla alueella
497 Muolaa	19.09.1944	– Luovutetulla alueella
591 Petsamo	19.09.1944	– Luovutetulla alueella
628 Pyhäjärvi Vi – Pyhäjärvi Vib I	19.09.1944	– Luovutetulla alueella
690 Rautu	19.09.1944	– Luovutetulla alueella
703 Ruskeala	19.09.1944	– Luovutetulla alueella
706 Räisälä	19.09.1944	– Luovutetulla alueella
731 Sakkola	19.09.1944	– Luovutetulla alueella
733 Salmi	19.09.1944	– Luovutetulla alueella
745 Seiskari	19.09.1944	– Luovutetulla alueella
757 Soanlahti	19.09.1944	– Luovutetulla alueella
763 Sortavala	19.09.1944	– Luovutetulla alueella
764 Sortavalan mlk – Sortavala lk	19.09.1944	– Luovutetulla alueella
767 Suistamo	19.09.1944	– Luovutetulla alueella
773 Suojärvi	19.09.1944	– Luovutetulla alueella
780 Suursaari	19.09.1944	– Luovutetulla alueella
843 Terijoki	19.09.1944	– Luovutetulla alueella
862 Tytärsaari	19.09.1944	– Luovutetulla alueella
897 Uusikirkko	19.09.1944	– Luovutetulla alueella
910 Valkjärvi	19.09.1944	– Luovutetulla alueella
929 Viipuri – Viborg	19.09.1944	– Luovutetulla alueella
930 Viipurin mlk – Viborgs lk	19.09.1944	– Luovutetulla alueella

Lakkautettu kunta Upplöst kommun Abolished municipality	Ajankohta Tidpunkt Point in time	Liitoskunta / Liitoskunnat Inkorporerad i kommun / kommuner Annexed municipality / municipalities
938 Vuoksela	19.09.1944	– Luovutetulla alueella
939 Vuoksenranta	19.09.1944	– Luovutetulla alueella
991 Äyräpää	19.09.1944	– Luovutetulla alueella
003 Akaa	01.01.1946	310 Kylmäkoski
003 Akaa	01.01.1946	788 Sääksmäki
003 Akaa	01.01.1946	864 Toijala
003 Akaa	01.01.1946	928 Viiala
039 Degerby	01.01.1946	149 Inkoo – Ingå
068 Haaga – Haga	01.01.1946	091 Helsinki – Helsingfors
104 Huopalahti – Hoplaks	01.01.1946	091 Helsinki – Helsingfors
278 Korpiselkä	01.01.1946	– Luovutetulla alueella
278 Korpiselkä	01.01.1946	856 Tuupovaara
294 Kulosaaren huvilakaupunki – Brändö villastad	01.01.1946	091 Helsinki – Helsingfors
307 Kuusisto – Kustö	01.01.1946	202 Kaarina – S:t Karins
566 Oulunkylä – Äggelby	01.01.1946	091 Helsinki – Helsingfors
634 Pälkjärvi	01.01.1946	848 Tohmajärvi
782 Säkkijärvi	01.01.1946	– Luovutetulla alueella
782 Säkkijärvi	01.01.1946	489 Miehikkälä
782 Säkkijärvi	01.01.1946	978 Ylämaa
907 Vahviala	01.01.1946	– Luovutetulla alueella
907 Vahviala	01.01.1946	404 Lappee
907 Vahviala	01.01.1946	978 Ylämaa
486 Messukylä	01.01.1947	837 Tampere – Tammerfors
110 Hämeenlinna mlk	01.01.1948	109 Hämeenlinna – Tavastehus
185 Jääski	01.01.1948	– Luovutetulla alueella
185 Jääski	01.01.1948	153 Imatra
185 Jääski	01.01.1948	173 Joutseno
185 Jääski	01.01.1948	700 Ruokolahti
596 Pielisensuu	01.01.1954	167 Joensuu
744 Seinäjoen mlk – Seinäjoki lk	01.01.1959	743 Seinäjoki
530 Naantalin mlk – Nådendals lk	01.01.1964	529 Naantali – Nådendal
565 Oulujoki	01.01.1965	084 Haukipudas
565 Oulujoki	01.01.1965	244 Kempele
565 Oulujoki	01.01.1965	255 Kiiminki
565 Oulujoki	01.01.1965	564 Oulu – Uleåborg
565 Oulujoki	01.01.1965	567 Oulunsalo
565 Oulujoki	01.01.1965	859 Tyrnävä
565 Oulujoki	01.01.1965	889 Utajärvi
565 Oulujoki	01.01.1965	973 Ylikiiminki
002 Aitolahti	01.01.1966	837 Tampere – Tammerfors
011 Angelniemi	01.01.1967	073 Halikko
404 Lappee	01.01.1967	405 Lappeenranta – Villmanstrand
411 Lauritsala	01.01.1967	405 Lappeenranta – Villmanstrand
477 Maaria – S:t Marie	01.01.1967	853 Turku – Åbo
579 Paraisten mlk – Pargas lk	01.01.1967	573 Parainen – Pargas
610 Porin mlk – Björneborgs lk	01.01.1967	609 Pori – Björneborg
888 Uskela	01.01.1967	734 Salo
914 Vanaja	01.01.1967	082 Hattula
914 Vanaja	01.01.1967	109 Hämeenlinna – Tavastehus
914 Vanaja	01.01.1967	165 Janakkala

Lakkautettu kunta Upplöst kommun Abolished municipality	Ajankohta Tidpunkt Point in time	Liitoskunta / Liitoskunnat Inkorporerad i kommun / kommuner Annexed municipality / municipalities
914 Vanaja	01.01.1967	692 Renko
207 Kaksikerta	01.01.1968	853 Turku – Åbo
008 Alaveteli – Nedervetil	01.01.1969	288 Kruunupyö – Kronoby
094 Hiittinen-Hitis	01.01.1969	040 Dragsfjärd
107 Hyvinkää mlk – Hyvinge lk	01.01.1969	106 Hyvinkää – Hyvinge
221 Karjaa mlk – Karis lk	01.01.1969	220 Karjaa – Karis
228 Karuna	01.01.1969	738 Sauvo – Sagu
237 Kauvatsa	01.01.1969	271 Kokemäki – Kumo
267 Kojjärvi	01.01.1969	061 Forssa
267 Kojjärvi	01.01.1969	887 Urjala
282 Koskenpää	01.01.1969	183 Jämsänkoski
298 Kuopion mlk – Kuopio lk	01.01.1969	297 Kuopio
298 Kuopion mlk – Kuopio lk	01.01.1969	749 Siilinjärvi
600 Pihlajavesi	01.01.1969	249 Keuruu
627 Pyhäjärvi UI – Pyhäjärvi NYI I	01.01.1969	224 Karkkila – Högfors
839 Teerijärvi – Terjärv	01.01.1969	288 Kruunupyö – Kronoby
896 Uudenkaupungin mlk – Nystads lk	01.01.1969	895 Uusikaupunki – Nystad
993 Äänekosken mlk – Äänekoski lk	01.01.1969	992 Äänekoski
997 Öja	01.01.1969	203 Kaarlela – Karleby
096 Hinnerjoki	01.01.1970	050 Eura
100 Honkilahti	01.01.1970	050 Eura
141 Iisalmi mlk	01.01.1970	140 Iisalmi – Idensalmi
502 Muuruvesi	01.01.1971	174 Juankoski
786 Säyneinen	01.01.1971	174 Juankoski
860 Tyrväntö	01.01.1971	082 Hattula
001 Ahlainen	01.01.1972	609 Pori – Björneborg
144 Ikaalinen	01.01.1972	143 Ikaalinen – Ikaalis
840 Teisko	01.01.1972	837 Tampere – Tammerfors
007 Alatornio – Nedertorneå	01.01.1973	851 Tornio – Torneå
032 Bergö	01.01.1973	475 Maalahti – Malax
033 Björköby	01.01.1973	499 Mustasaari – Korsholm
048 Eräjärvi	01.01.1973	562 Orivesi
225 Karkku	01.01.1973	912 Vammala
229 Karunki	01.01.1973	851 Tornio – Torneå
242 Kemijärven mlk – Kemijärvi lk	01.01.1973	320 Kemijärvi
270 Koivulahti – Kvevlax	01.01.1973	499 Mustasaari – Korsholm
409 Lapväärtti – Lappfjärd	01.01.1973	287 Kristiinankaupunki – Kristinestad
542 Nurmeksen mlk – Nurmes lk	01.01.1973	541 Nurmes
574 Paattinen	01.01.1973	853 Turku – Åbo
575 Paavola	01.01.1973	708 Ruukki
590 Petolahti – Petalax	01.01.1973	475 Maalahti – Malax
597 Pielisjärvi	01.01.1973	422 Lieksa
605 Pirttikylä – Pörtom	01.01.1973	545 Närpiö – Närpes
637 Pohjaslahti	01.01.1973	933 Vilppula
637 Pohjaslahti	01.01.1973	936 Virrat – Virdois
679 Raippaluoto – Replot	01.01.1973	499 Mustasaari – Korsholm
688 Rautio	01.01.1973	208 Kalajoki
693 Revonlahti – Revolax	01.01.1973	708 Ruukki
695 Riistavesi	01.01.1973	297 Kuopio
735 Saloinen	01.01.1973	678 Raahe – Brahestad

Lakkautettu kunta Upplöst kommun Abolished municipality	Ajankohta Tidpunkt Point in time	Liitoskunta / Liitoskunnat Inkorporerad i kommun / kommuner Annexed municipality / municipalities
750 Siipyy-Sideby	01.01.1973	287 Kristiinankaupunki – Kristinestad
752 Simpele	01.01.1973	689 Rautjärvi
769 Sulva – Solf	01.01.1973	499 Mustasaari – Korsholm
769 Sulva – Solf	01.01.1973	905 Vaasa – Vasa
779 Suoniemi	01.01.1973	536 Nokia
788 Sääksmäki	01.01.1973	908 Valkeakoski
789 Sääminki	01.01.1973	618 Punkaharju
789 Sääminki	01.01.1973	740 Savonlinna – Nyslott
847 Tiukka – Tjock	01.01.1973	287 Kristiinankaupunki – Kristinestad
861 Tyrvää	01.01.1973	912 Vammala
974 Ylimarkku – Övermark	01.01.1973	545 Närpiö – Närpes
070 Haapasaari – Aspö	01.01.1974	285 Kotka
629 Pyhämaa	01.01.1974	895 Uusikaupunki – Nystad
012 Anjala	01.01.1975	754 Anjalankoski
166 Jepua – Jeppo	01.01.1975	893 Uusikaarlepyy – Nykarleby
496 Munsala	01.01.1975	893 Uusikaarlepyy – Nykarleby
752 Sippola	01.01.1975	754 Anjalankoski
894 Uudenkaarlepyyn mlk – Nykarleby lk	01.01.1975	893 Uusikaarlepyy – Nykarleby
487 Metsämaa	01.01.1976	431 Loimaan kunta – Loimaa kommun
852 Tottijärvi	01.01.1976	536 Nokia
034 Bromarv	01.01.1977	078 Hanko – Hangö
034 Bromarv	01.01.1977	842 Tenhola – Tenala
203 Kaarlela – Karleby	01.01.1977	272 Kokkola – Karleby
203 Kaarlela – Karleby	01.01.1977	315 Kälviä – Kelviå
206 Kajaanin mlk – Kajana lk	01.01.1977	205 Kajaani – Kajana
201 Karhula	01.01.1977	285 Kotka
222 Karjala	01.01.1977	503 Mynämäki
311 Kymi – Kymmene	01.01.1977	285 Kotka
621 Purmo	01.01.1977	599 Pedersören kunta – Pedersöre
756 Snappertuna	01.01.1977	220 Karjaa – Karis
756 Snappertuna	01.01.1977	835 Tammisaari – Ekenäs
760 Somerniemi	01.01.1977	761 Somero
836 Tammisaaren mlk – Ekenäs lk	01.01.1977	078 Hanko – Hangö
836 Tammisaaren mlk – Ekenäs lk	01.01.1977	835 Tammisaari – Ekenäs
990 Ähtävä – Esse	01.01.1977	599 Pedersören kunta – Pedersöre
238 Keikyä	01.01.1981	988 Äetsä
253 Kiikka	01.01.1981	988 Äetsä
432 Lokalahti	01.01.1981	895 Uusikaupunki – Nystad
540 Nummi	01.01.1981	540 Nummi-Pusula
622 Pusula	01.01.1981	540 Nummi-Pusula
539 Nuijamaa	01.01.1989	405 Lappeenranta – Villmanstrand
209 Kalanti	01.01.1993	895 Uusikaupunki – Nystad
274 Konginkangas	01.01.1993	992 Äänekoski
685 Rauman mlk – Raumo lk	01.01.1993	684 Rauma – Raumo
787 Säynätsalo	01.01.1993	179 Jyväskylä
842 Tenhola – Tenala	01.01.1993	835 Tammisaari – Ekenäs
088 Heinola	01.01.1997	111 Heinola
089 Heinolan mlk – Heinola lk	01.01.1997	111 Heinola
427 Lohja – Lojo	01.01.1997	444 Lohja – Lojo
428 Lohjan kunta – Lojo kommun	01.01.1997	444 Lohja – Lojo

Kunnat ja kuntapohjaiset aluejaot 2015

Lakkautettu kunta Upplöst kommun Abolished municipality	Ajankohta Tidpunkt Point in time	Liitoskunta / Liitoskunnat Inkorporerad i kommun / kommuner Annexed municipality / municipalities
612 Porvoo-Borgå	01.01.1997	638 Porvoo – Borgå
613 Porvoon mlk – Borgå lk	01.01.1997	638 Porvoo – Borgå
014 Anttola	01.01.2001	491 Mikkeli – S:t Michel
299 Kuorevesi	01.01.2001	182 Jämsä
492 Mikkelin mlk – S:t Michels lk	01.01.2001	491 Mikkeli – S:t Michel
841 Temmes	01.01.2001	859 Tyrnävä
582 Pattijoki	01.01.2003	678 Raahe – Brahestad
917 Vehkalahti – Veckelax	01.01.2003	075 Hamina – Fredrikshamn
184 Jäppilä	01.01.2004	640 Pieksänmaa
594 Pieksämäen mlk – Pieksämäki lk	01.01.2004	640 Pieksänmaa
937 Virtasalmi	01.01.2004	640 Pieksänmaa
212 Kangaslampi	01.01.2005	915 Varkaus
219 Karinainen	01.01.2005	636 Pöytyä
251 Kiihtelysvaara	01.01.2005	167 Joensuu
293 Kullaa	01.01.2005	886 Ulvila – Ulvsby
431 Loimaan kunta – Loimaa kommun	01.01.2005	430 Loimaa
589 Peräseinäjoki	01.01.2005	743 Seinäjoki
728 Saari	01.01.2005	580 Parikkala
730 Sahalahti	01.01.2005	211 Kangasala
856 Tuupovaara	01.01.2005	167 Joensuu
891 Uukuniemi	01.01.2005	580 Parikkala
919 Vehmersalmi	01.01.2005	297 Kuopio
943 Värtsilä	01.01.2005	848 Tohmajärvi
699 Rovaniemen mlk – Rovaniemi lk	01.01.2006	698 Rovaniemi
085 Haukivuori	01.01.2007	491 Mikkeli – S:t Michel
266 Kodisjoki	01.01.2007	684 Rauma – Raumo
292 Kuivaniemi	01.01.2007	139 Ii
439 Luopioinen	01.01.2007	635 Pälkäne
443 Längelmäki	01.01.2007	182 Jämsä
443 Längelmäki	01.01.2007	562 Orivesi
479 Maksamaa – Maxmo	01.01.2007	945 Vöyri-Maksamaa – Vörå-Maxmo
490 Mietoinen	01.01.2007	503 Mynämäki
640 Pieksänmaa	01.01.2007	593 Pieksämäki
708 Ruukki	01.01.2007	748 Siikajoki
770 Sumiainen	01.01.2007	992 Äänekoski
772 Suodenniemi	01.01.2007	912 Vammala
774 Suolahti	01.01.2007	992 Äänekoski
864 Toijala	01.01.2007	020 Akaa
928 Viiala	01.01.2007	020 Akaa
932 Viljakkala	01.01.2007	980 Ylöjärvi
940 Vuolijoki	01.01.2007	205 Kajaani – Kajana
944 Vöyri – Vörå	01.01.2007	945 Vöyri-Maksamaa – Vörå-Maxmo
415 Leivonmäki	01.01.2008	172 Joutsa
004 Alahärmä	01.01.2009	233 Kauhava
006 Alastaro	01.01.2009	430 Loimaa
754 Anjalankoski	01.01.2009	286 Kouvola
017 Askainen – Villnäs	01.01.2009	481 Masku
040 Dragsfjärd	01.01.2009	322 Kemiönsaari – Kimitoön
044 Elimäki	01.01.2009	286 Kouvola
045 Eno	01.01.2009	167 Joensuu

Lakkautettu kunta Upplöst kommun Abolished municipality	Ajankohta Tidpunkt Point in time	Liitoskunta / Liitoskunnat Inkorporerad i kommun / kommuner Annexed municipality / municipalities
073 Halikko	01.01.2009	734 Salo
083 Hauho	01.01.2009	109 Hämeenlinna – Tavastehus
101 Houtskari – Houtskär	01.01.2009	445 Länsi-Turunmaa – Väståboland
150 Iniö	01.01.2009	445 Länsi-Turunmaa – Väståboland
163 Jaala	01.01.2009	286 Kouvola
173 Joutseno	01.01.2009	405 Lappeenranta – Villmanstrand
175 Jurva	01.01.2009	301 Kurikka
180 Jyväskylän mlk – Jyväskylä lk.	01.01.2009	179 Jyväskylä
183 Jämsänkoski	01.01.2009	182 Jämsä
210 Kalvola	01.01.2009	109 Hämeenlinna – Tavastehus
220 Karjaa – Karis	01.01.2009	710 Raasepori – Raseborg
243 Kemiö – Kimito	01.01.2009	322 Kemiönsaari – Kimitoön
247 Kestilä	01.01.2009	791 Siikalatva
252 Kiikala	01.01.2009	734 Salo
259 Kisko	01.01.2009	734 Salo
262 Kiukainen	01.01.2009	050 Eura
277 Korpilahti	01.01.2009	179 Jyväskylä
279 Korppoo – Korpo	01.01.2009	445 Länsi-Turunmaa – Väståboland
281 Korttesjärvi	01.01.2009	233 Kauhava
303 Kuru	01.01.2009	980 Ylöjärvi
306 Kuusankoski	01.01.2009	286 Kouvola
308 Kuusjoki	01.01.2009	734 Salo
315 Kälviä – Kelviä	01.01.2009	272 Kokkola – Karleby
401 Lammi	01.01.2009	109 Hämeenlinna – Tavastehus
406 Lappi	01.01.2009	684 Rauma – Raumo
414 Lehtimäki	01.01.2009	005 Alajärvi
419 Lemu	01.01.2009	481 Masku
429 Lohtaja – Lochteå	01.01.2009	272 Kokkola – Karleby
482 Mellilä	01.01.2009	430 Loimaa
485 Merimasku	01.01.2009	529 Naantali – Nådendal
493 Mouhijärvi	01.01.2009	790 Sastamala
501 Muurla	01.01.2009	734 Salo
506 Mänttä	01.01.2009	508 Mänttä-Vilppula
533 Nauvo – Nagu	01.01.2009	445 Länsi-Turunmaa – Väståboland
544 Nurmo	01.01.2009	743 Seinäjoki
573 Parainen – Pargas	01.01.2009	445 Länsi-Turunmaa – Väståboland
586 Perniö – Bjärnä	01.01.2009	734 Salo
587 Pertteli	01.01.2009	734 Salo
602 Piikkiö – Pikis	01.01.2009	202 Kaarina – S:t Karins
603 Piippola	01.01.2009	791 Siikalatva
606 Pohja – Pojo	01.01.2009	710 Raasepori – Raseborg
617 Pulkkila	01.01.2009	791 Siikalatva
632 Pyhäselkä	01.01.2009	167 Joensuu
633 Pylkämäki	01.01.2009	729 Saarijärvi
682 Rantsila	01.01.2009	791 Siikalatva
692 Renko	01.01.2009	109 Hämeenlinna – Tavastehus
705 Rymättylä – Rimito	01.01.2009	529 Naantali – Nådendal
737 Sammatti	01.01.2009	444 Lohja – Lojo
741 Savonranta	01.01.2009	740 Savonlinna – Nyslott
776 Suomenselkä	01.01.2009	734 Salo

Kunnat ja kuntapohjaiset aluejaot 2015

Lakkautettu kunta Upplöst kommun Abolished municipality	Ajankohta Tidpunkt Point in time	Liitoskunta / Liitoskunnat Inkorporerad i kommun / kommuner Annexed municipality / municipalities
784 Särkisalo – Finby	01.01.2009	734 Salo
835 Tammisaari – Ekenäs	01.01.2009	710 Raasepori – Raseborg
855 Tuulos	01.01.2009	109 Hämeenlinna – Tavastehus
885 Ullava	01.01.2009	272 Kokkola – Karleby
906 Vahto	01.01.2009	704 Rusko
909 Valkeala	01.01.2009	286 Kouvola
912 Vammala	01.01.2009	790 Sastamala
913 Vampula	01.01.2009	102 Huittinen
920 Velkua	01.01.2009	529 Naantali – Nådendal
933 Vilppula	01.01.2009	508 Mänttä-Vilppula
923 Västanfjärd	01.01.2009	322 Kemiönsaari – Kimitoön
971 Ylihärmä	01.01.2009	233 Kauhava
973 Ylikiiminki	01.01.2009	564 Oulu – Uleåborg
975 Ylistaro	01.01.2009	743 Seinäjoki
979 Yläne	01.01.2009	636 Pöytyä
988 Äetsä	01.01.2009	790 Sastamala
095 Himanka	01.01.2010	208 Kalajoki
424 Liljendal	01.01.2010	434 Loviisa – Lovisa
537 Noormarkku – Norrmark	01.01.2010	609 Pori – Björneborg
585 Pernaja – Pernå	01.01.2010	434 Loviisa – Lovisa
701 Ruotsinpyhtää – Strömfors	01.01.2010	434 Loviisa – Lovisa
978 Ylämaa	01.01.2010	405 Lappeenranta – Villmanstrand
015 Artjärvi – Artsjö	01.01.2011	560 Orimattila
227 Karttula	01.01.2011	297 Kuopio
289 Kuhmalahti	01.01.2011	211 Kangasala
310 Kylmäkoski	01.01.2011	020 Akaa
559 Oravainen	01.01.2011	946 Vöyri – Vörå
916 Varpaisjärvi	01.01.2011	402 Lapinlahti
945 Vöyri – Maksamaa	01.01.2011	946 Vöyri – Vörå
084 Haukipudas	01.01.2013	564 Oulu – Uleåborg
223 Karjalohja – Karislojo	01.01.2013	444 Lohja – Lojo
246 Kerimäki	01.01.2013	740 Savonlinna – Nyslott
248 Kesälahti	01.01.2013	260 Kitee
254 Kiikoinen	01.01.2013	790 Sastamala
255 Kiiminki	01.01.2013	564 Oulu – Uleåborg
534 Nilsjä	01.01.2013	297 Kuopio
540 Nummi-Pusula	01.01.2013	444 Lohja – Lojo
567 Oulunsalo	01.01.2013	564 Oulu – Uleåborg
618 Punkaharju	01.01.2013	740 Savonlinna – Nyslott
696 Ristiina	01.01.2013	491 Mikkeli – S:t Michel
775 Suomenniemi	01.01.2013	491 Mikkeli – S:t Michel
863 Töysä	01.01.2013	010 Alavus
926 Vihanti	01.01.2013	678 Raahe – Brahestad
942 Vähäkylä – Lillkyro	01.01.2013	905 Vaasa – Vasa
972 Yli-Ii	01.01.2013	564 Oulu – Uleåborg
413 Lavia	01.01.2015	609 Pori – Björneborg
476 Maaninka	01.01.2015	297 Kuopio
838 Tarvasjoki	01.01.2015	423 Lieto – Lundo

Liite 3 – Bilaga 3 – Appendix 3

Kuntien nimenmuutokset aakkosjärjestyksessä

Kommunernas namnändringar i alfabetisk ordning

Changed names of municipalities in alphabetical order

Muuttunut kunta Ändrad kommun Changed municipality	Ajankohta Tidpunkt Point in time	Uusi nimi Det nya namnet New name
010 Alavus – Alavo	1.1.1983	Alavus
047 Enontekiö	1.1.1983	Enontekiö – Enontekis
604 Etelä-Pirkkala	1.1.1938	Pirkkala
051 Eurajoki	1.1.1983	Eurajoki – Euraäänne
235 Grankulla	8.4.1949	Kauniainen – Grankulla
092 Helsingin mlk – Helsinge	1.1.1972	Vantaa – Vanda
099 Hongonjoki	1.1.1952	Honkajoki
140 Iisalmi	1.1.1983	Iisalmi – Idensalmi
143 Ikaalinen	1.1.1983	Ikaalinen – Ikalis
143 Ikaalisten mlk – Ikaalens lk	1.1.1972	Ikaalinen
169 Jokioinen	1.1.1983	Jokioinen – Jockis
171 Joroinen	1.1.1983	Joroinen – Jorois
178 Juva – Jockas	9.6.1965	Juva
186 Järvenpää	1.1.1983	Järvenpää – Träskända
205 Kajaani	1.1.1983	Kajaani – Kajana
224 Karkkila	1.1.1983	Karkkila – Högfors
241 Kemin mlk – Kemi lk	1.1.1979	Keminmaa
272 Kokkola – Gamlakarleby	1.1.1977	Kokkola – Karleby
283 Koski Hl.	1.1.1995	Hämeenkoski
290 Kuhmoniemi	1.1.1937	Kuhmo
732 Kuolajärvi	1.1.1936	Salla
309 Kuusjärvi	1.1.1968	Outokumpu
315 Kälviä	1.1.1983	Kälviä – Kelviä
398 Lahti	1.1.1983	Lahti – Lahtis
399 Laihia	1.1.1983	Laihia – Laihela
423 Lieto	1.1.1983	Lieto – Lundo
425 Liminka	1.1.1983	Liminka – Limingo
426 Liperi – Libelits	9.6.1965	Liperi
428 Lohjan mlk – Lojo lk	1.1.1978	Lohjan kunta – Lojo kommun
429 Lohtaja	1.1.1983	Lohtaja – Lochteå
431 Loimaan mlk – Loimaa lk	1.1.1978	Loimaan kunta – Loimaa kommun
445 Länsi-Turunmaa – Väståboland	1.1.2012	Parainen – Pargas
475 Maalahti – Malaks	9.6.1965	Maalahti – Malax
479 Maksamaa – Maksmo	9.6.1965	Maksamaa – Maxmo
484 Merikarvia	1.1.1983	Merikarvia – Sastmola
498 Muonionniska	9.8.1923	Muonio
499 Mustasaari	23.4.1927	Mustasaari – Korsholm
503 Mynämäki – Virmo	9.6.1965	Mynämäki
538 Nousiainen	1.1.1983	Nousiainen – Nousis
599 Pietarsaaren mlk – Pedersöre	23.2.1989	Pedersören kunta – Pedersöre
604 Pirkkala	1.1.1983	Pirkkala – Birkala
536 Pohjois-Pirkkala	1.1.1938	Nokia
626 Pyhäjärvi	1.1.1993	Pyhäsalmi
626 Pyhäjärvi OI – Pyhäjärvi UI I	1.1.1969	Pyhäjärvi
626 Pyhäsalmi	1.1.1996	Pyhäjärvi
754 Sippola	1.1.1975	Anjalankoski

Kunnat ja kuntapohjaiset aluejaot 2015

Muuttunut kunta Ändrad kommun <i>Changed municipality</i>	Ajankohta Tidpunkt <i>Point in time</i>	Uusi nimi Det nya namnet <i>New name</i>
785 Säräisniemi	1.1.1954	Vaala
854 Turtola	1.1.1949	Pello
886 Ulvila – Ulfsby	9.6.1965	Ulvila – Ulvsby
923 Vestanfjärd	30.12.1972	Västanfjärd
927 Vihti	1.1.1983	Vihti – Vichtis
934 Vimpeli – Vindala	1.1.1983	Vimpeli
989 Ähtäri	1.1.1983	Ähtäri – Etseri

Huomautuksia – Anmärkningar – *Remarks:*

Lakkautettujen kuntien nimenmuutokset eivät ole mukana.

Nämändringar som gäller kommuner som upphört har inte tagits med.

The names of municipalities that were abolished are not included.

Liite 4 – Bilaga 4 – Appendix 4

Kuntien nimenmuutokset muutosajankohdan mukaan

Kommunernas namnändringar efter ändringstidpunkt

Name changes of municipalities according to time of change

Muuttunut kunta Ändrad kommun <i>Changed municipality</i>	Ajankohta Tidpunkt <i>Point in time</i>	Uusi nimi Det nya namnet <i>New name</i>
498 Muonionniska	9.8.1923	Muonio
499 Mustasaari	23.4.1927	Mustasaari – Korsholm
732 Kuolajärvi	1.1.1936	Salla
290 Kuhmoniemi	1.1.1937	Kuhmo
604 Etelä-Pirkkala	1.1.1938	Pirkkala
536 Pohjois-Pirkkala	1.1.1938	Nokia
854 Turtola	1.1.1949	Pello
235 Grankulla	8.4.1949	Kauniainen – Grankulla
099 Hongonjoki	1.1.1952	Honkajoki
785 Säräisniemi	1.1.1954	Vaala
178 Juva – Jockas	9.6.1965	Juva
426 Liperi – Libelits	9.6.1965	Liperi
475 Maalahti – Malaks	9.6.1965	Maalahti – Malax
479 Maksamaa – Maksmo	9.6.1965	Maksamaa – Maxmo
503 Mynämäki – Virmo	9.6.1965	Mynämäki
886 Ulvila – Ulfsby	9.6.1965	Ulvila – Ulvsby
309 Kuusjärvi	1.1.1968	Outokumpu
626 Pyhäjärvi OI – Pyhäjärvi UI I	1.1.1969	Pyhäjärvi
092 Helsingin mlk – Helsinge	1.1.1972	Vantaa – Vanda
143 Ikaalisten mlk – Ikaalinens lk	1.1.1972	Ikaalinen
923 Vestanfjärd	30.12.1972	Västanfjärd
754 Sippola	1.1.1975	Anjalankoski
272 Kokkola – Gamlakarleby	1.1.1977	Kokkola – Karleby
428 Lohjan mlk – Lojo lk	1.1.1978	Lohjan kunta – Lojo kommun
431 Loimaan mlk – Loimaa lk	1.1.1978	Loimaan kunta – Loimaa kommun
241 Kemin mlk – Kemi lk	1.1.1979	Keminmaa
10 Alavus – Alavo	1.1.1983	Alavus
47 Enontekiö	1.1.1983	Enontekiö – Enontekis
51 Eurajoki	1.1.1983	Eurajoki – Euraåminne
140 Iisalmi	1.1.1983	Iisalmi – Idensalmi
143 Ikaalinen	1.1.1983	Ikaalinen – Ikaalis
169 Jokioinen	1.1.1983	Jokioinen – Jockis
171 Joroinen	1.1.1983	Joroinen – Jorois
186 Järvenpää	1.1.1983	Järvenpää – Träskända
205 Kajaani	1.1.1983	Kajaani – Kajana
224 Karkkila	1.1.1983	Karkkila – Högfors
315 Kälviä	1.1.1983	Kälviä – Kelviå
398 Lahti	1.1.1983	Lahti – Lahtis
399 Laihia	1.1.1983	Laihia – Laihela
423 Lieto	1.1.1983	Lieto – Lundo
425 Liminka	1.1.1983	Liminka – Limingo
429 Lohtaja	1.1.1983	Lohtaja – Lochteå
484 Merikarvia	1.1.1983	Merikarvia – Sastmola
538 Nousiainen	1.1.1983	Nousiainen – Nousis
604 Pirkkala	1.1.1983	Pirkkala – Birkala

Muuttunut kunta Ändrad kommun <i>Changed municipality</i>	Ajankohta Tidpunkt <i>Point in time</i>	Uusi nimi Det nya namnet <i>New name</i>
927 Vihti	1.1.1983	Vihti – Vichtis
934 Vimpeli – Vindala	1.1.1983	Vimpeli
989 Ähtäri	1.1.1983	Ähtäri – Etseri
599 Pietarsaaren mlk – Pedersöre	23.2.1989	Pedersören kunta – Pedersöre
626 Pyhäjärvi	1.1.1993	Pyhäsalmi
283 Koski Hl.	1.1.1995	Hämeenkoski
626 Pyhäsalmi	1.1.1996	Pyhäjärvi
445 Länsi-Turunmaa – Väståboland	1.1.2012	Parainen – Pargas

Huomautuksia – Anmärkningar – Remarks:

Lakkautettujen kuntien nimenmuutokset eivät ole mukana.

Nämändringar som gäller kommuner som upphört har inte tagits med.

The names of municipalities that were abolished are not included.

Liite 5 – Bilaga 5 – Appendix 5

Suomen NUTS-alueet – NUTS-regionerna i Finland – NUTS regions of Finland

NUTS-tunnus	Kansallinen tunnus	Nimike
NUTS-kod	Nationell kod	Benämning
NUTS-code	National code	Heading
NUTS 1		Manner-Suomi/ Ahvenanmaa – Fasta Finland/ Åland – Mainland Finland/ Åland
NUTS 2		Suuralue – Storumråde – Major region
NUTS 3		Maakunta – Landskap – Region
FI1	1	Manner-Suomi – Fasta Finland – Mainland Finland
FI19	3	Länsi-Suomi – Västra Finland – Western Finland
FI193	13	Keski-Suomi – Mellersta Finland – Central Finland
FI194	14	Etelä-Pohjanmaa – Södra Österbotten – South Ostrobothnia
FI195	15	Pohjanmaa – Österbotten – Ostrobothnia
FI196	04	Satakunta – Satakunta – Satakunta
FI197	06	Pirkanmaa – Birkaland – Pirkanmaa
FI1B	1	Helsinki-Uusimaa – Helsingfors-Nyland – Helsinki-Uusimaa
FI1B1	01	Helsinki-Uusimaa – Helsingfors-Nyland – Helsinki-Uusimaa
FI1C	2	Etelä-Suomi – Södra Finland – Southern Finland
FI1C1	02	Varsinais-Suomi – Egentliga Finland – Varsinais-Suomi
FI1C2	05	Kanta-Häme – Egentliga Tavastland – Kanta-Häme
FI1C3	07	Päijät-Häme – Päijänne – Tavastland – Päijät-Häme
FI1C4	08	Kymenlaakso – Kymmenedalen – Kymenlaakso
FI1C5	09	Etelä-Karjala – Södra Karelen – South Karelia
FI1D	4	Pohjois- ja Itä-Suomi – Norra och Östra Finland – Northern and Eastern Finland
FI1D1	10	Etelä-Savo – Södra Savolax – Etelä-Savo
FI1D2	11	Pohjois-Savo – Norra Savolax – Pohjois-Savo
FI1D3	12	Pohjois-Karjala – Norra Karelen – North Karelia
FI1D4	18	Kainuu – Kajanaland – Kainuu
FI1D5	16	Keski-Pohjanmaa – Mellersta Österbotten – Central Ostrobothnia
FI1D6	17	Pohjois-Pohjanmaa – Norra Österbotten – North Ostrobothnia
FI1D7	19	Lappi – Lappland – Lapland
FI2	2	Åland – Åland – Åland
FI20	5	Åland – Åland – Åland
FI200	21	Åland – Åland – Åland

Kunnat ja kuntapohjaiset aluejaot 2015 -julkaisussa esitellään yleisimmät tilastoissa käytettävät kuntapohjaiset alueluokitukset.

Käsikirja sisältää kuntien nimet ja tunnukset sekä tärkeimmät kuntaluokitukset: seutukunnat, maakunnat, suuralueet, aluehallintovirastot (AVI), elinkeino-, liikenne- ja ympäristökeskukset (ELY-keskukset), tilastollisen kuntaryhmituksen ja kielisuhdeluokituksen.

Tietopalvelu ja viestintä
Tilastokeskus
puh. 029 551 2220
www.tilastokeskus.fi

Kommunikation
och informationstjänst
Statistikcentralen
tfn 029 551 2220
www.stat.fi

Communication
and Information Services
Statistics Finland
tel. +358 29 551 2220
www.stat.fi

ISSN 1797-5646
= Käsikirjoja
ISSN 2242-587X (pdf)
ISBN 978-952-244-528-5 (pdf)

Julkaisutilaukset:
Edita Publishing Oy
puh. 020 450 05
asiakaspalvelu.publishing@edita.fi
www.editapublishing.fi

Beställning av publikationer:
Edita Publishing Oy
tfn 020 450 05
www.editapublishing.fi

Publication orders:
Edita Publishing Oy
tel. +358 20 450 05
www.editapublishing.fi